


# obec Nelahozeves

místní úprava provozu  
silnice III/24021 Nelahozeves, Kralupská

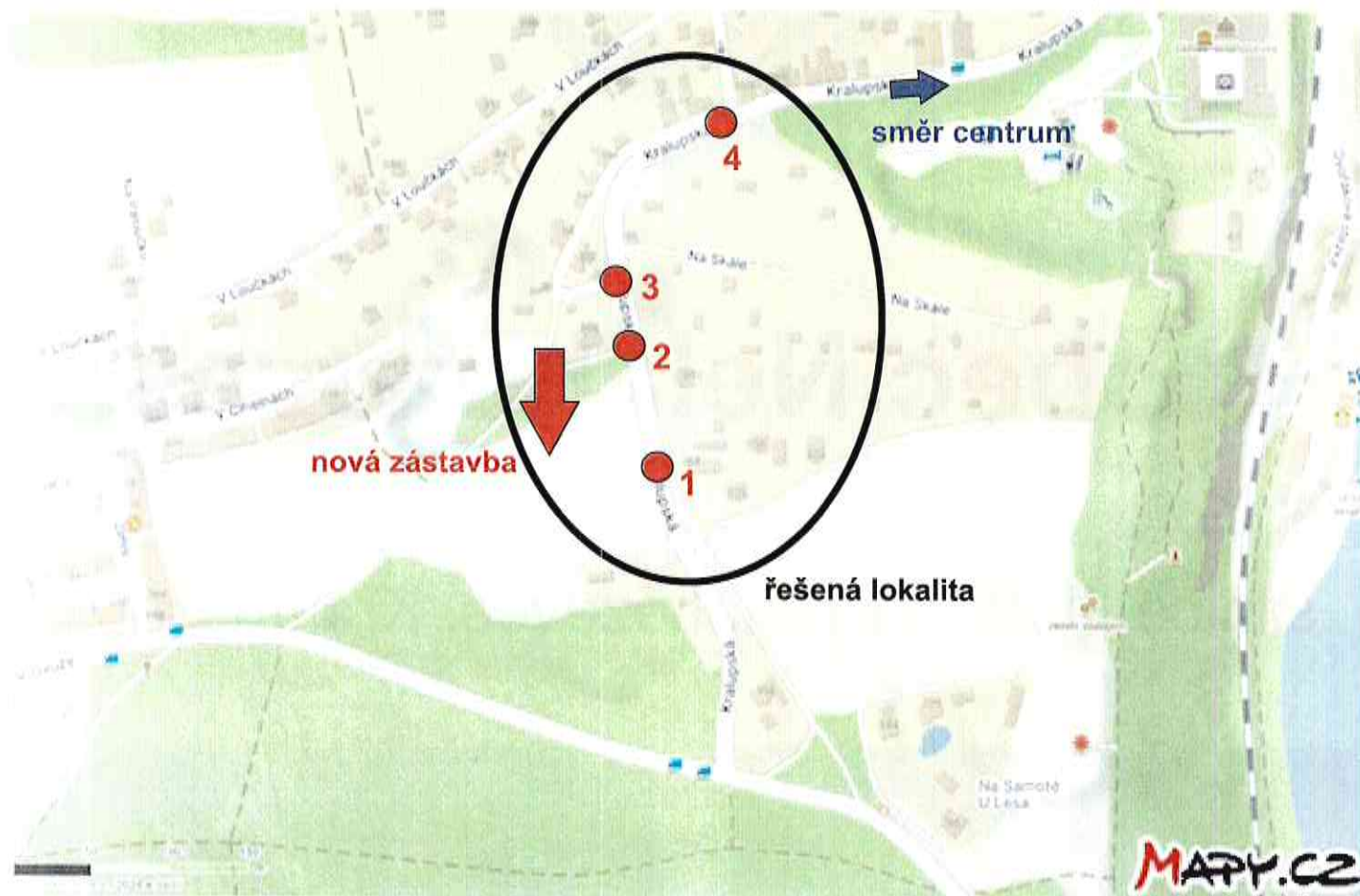


 Dopravní systémy	Objednatel: <b>obec Nelahozeves</b>	Investor: <b>obec Nelahozeves</b>
	Vypracoval: Jan Čáp	
	Kontroloval: Jaroslav Pivrnec ČKAIT 0500985	
Místo: silnice III/24021 Nelahozeves, Kralupská	08/2024	
Akce: Místní úprava provozu		

# Popis řešeného úseku silnice III/24021 a navazujících MK

Jedná se o úsek silnice III.třídy číslo III/24021, která napojuje centrum obce na nadřazenou síť pozemních komunikací. V řešené lokalitě je na silnici III. třídy napojeno stykovými křižovatkami několik pozemních komunikací.

Napojení buď není označeno svislým dopravním značením, případně je označeno dopravním zařízením Z11 - směrovým sloupkem, který dle vyhlášky k zákonu o provozu na pozemních komunikacích slouží k označení vyústění účelových komunikací.



Dle pasportu místních komunikací obce Nelahozeves se v lokalitě 1 napojuje na silnici III/24021 účelová komunikace, v lokalitách 2, 3 a 4 se napojují na silnici III/24021 místní komunikace.

<b>Gornex</b> s.r.o. Dopravní systémy	Objednatel: <b>obec Nelahozeves</b>	Investor: <b>obec Nelahozeves</b>
	Vypracoval: Jan Čáp	
	Kontroloval: Jaroslav Pivrnec ČKAIT 0500985	
Místo: silnice III/24021 Nelahozeves, Kralupská	08/2024	
Akce: Místní úprava provozu		



# Pohled na současný stav lokality č. 1


## Pohled ze směru od centra



Dle pasportu místních komunikací obce Nelahozeves se v lokalitě 1 napojuje na silnici III/24021 účelová komunikace, sloužící k napojení oblasti rodinných domů. Napojení není v současné době označeno dopravním značením ani dopravním zařízením.




## Pohled ze směru do centra

	Objednatel: obec Nelahozeves	Investor: obec Nelahozeves
	Vypracoval: Jan Čáp	
	Kontroloval: Jaroslav Pivnec ČKAIT 0500985	
Místo: silnice III/24021 Nelahozeves, Kralupská	08/2024	
Akce: Místní úprava provozu		



# Návrh řešení lokality č. 1




Označit vyústění účelové komunikace vedoucí od nemovitostí č.p. 184, 356, 325 a 320 dopravním zařízením, konkrétně směrovými sloupky Z11c a Z11d.



1 ks Z11c

1 ks Z11d

 <b>Gornex</b> s.r.o. Dopravní systémy	Objednatel: <b>obec Nelahozeves</b>	Investor: <b>obec Nelahozeves</b>
	Vypracoval: Jan Čáp	
	Kontroloval: Jaroslav Pivrnec ČKAIT 0500985	
Místo: silnice III/24021 Nelahozeves, Kralupská	08/2024	
Akce: Místní úprava provozu		




## Pohled na současný stav lokality č. 2


Pohled ze směru do centra



Dle pasportu místních komunikací obce Nelahozeves se v lokalitě 2 napojuje na silnici III/24021 nově zrekonstruovaná místní komunikace, sloužící k napojení oblasti rodinných domů. Napojení není v současné době označeno dopravním značením ani dopravním zařízením.



Pohled ze směru od centra


 Dopravní systémy	Objednatel: <b>obec Nelahozeves</b>	Investor: <b>obec Nelahozeves</b>
	Vypracoval: Jan Čáp	
	Kontroloval: Jaroslav Pivrnec ČKAIT 0500985	
Místo: silnice III/24021 Nelahozeves, Kralupská	08/2024	
Akce: Místní úprava provozu		

## Pohled na současný stav lokality č. 2

Pohled ze směru od rodinných domů k napojení na III/24021




Dle pasportu místních komunikací obce Nelahozeves se v lokalitě 2 napojuje na silnici III/24021 nově zrekonstruovaná místní komunikace, sloužící k napojení oblasti rodinných domů. Napojení není v současné době označeno dopravním značením ani dopravním zařízením.

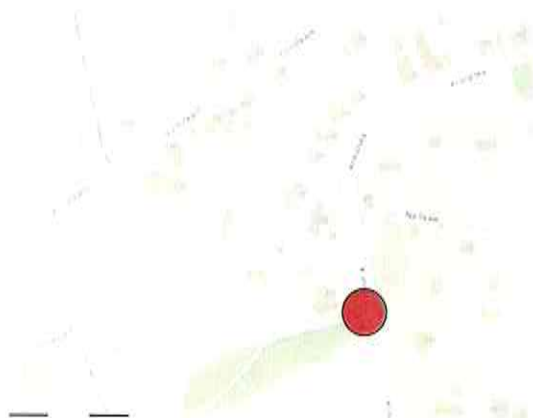
	Objednatel: <b>obec Nelahozeves</b>	Investor: <b>obec Nelahozeves</b>
	Vypracoval: Jan Čáp	
	Kontroloval: Jaroslav Pivrnec ČKAIT 0500985	
Místo: silnice III/24021 Nelahozeves, Kralupská	08/2024	
Akce: Místní úprava provozu		



## Návrh řešení lokality č. 2



Označit křižovatku silnice III/24021 s místní komunikací dopravním značením P2 a to ze směru jízdy od centra obce. Současně posunout za hranici křižovatky dopravní značení B20 - 30 km/hod a A12a ve směru jízdy do centra obce.



1 ks P2 - nový nosič

přesun stávající B20a a A12a

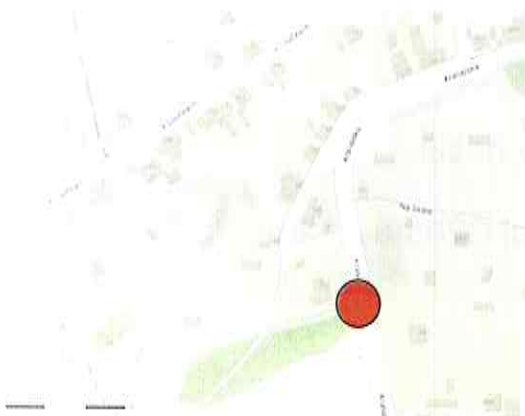
<b>Gornex</b> s.r.o. Dopravní systémy	Objednatel: obec Nelahozeves	Investor: obec Nelahozeves
	Vypracoval: Jan Čáp	
	Kontroloval: Jaroslav Pivrnec ČKAIT 0500985	
Místo: silnice III/24021 Nelahozeves, Kralupská	08/2024	
Akce: Místní úprava provozu		



## Návrh řešení lokality č. 2



Označit křižovatku silnice III/24021 s místní komunikací dopravním značením P2 a to ze směru jízdy od centra obce. Současně posunout za hranici křižovatky dopravní značení B20 - 30 km/hod a A12a ve směru jízdy do centra obce. Na vedlejší komunikaci nově umístit značku P4.



1 ks P2 - nový nosič

přesun stávající B20a a A12a

<b>Gornex</b> s.r.o. Dopravní systémy	Objednatel: obec Nelahozeves	Investor: obec Nelahozeves
	Vypracoval: Jan Čáp	
	Kontroloval: Jaroslav Pivrnec ČKAIT 0500985	
Místo: silnice III/24021 Nelahozeves, Kralupská	08/2024	
Akce: Místní úprava provozu		



# Pohled na současný stav lokality č. 3


## Pohled ze směru do centra



Dle pasportu místních komunikací obce Nelahozeves se v lokalitě 3 napojuje na silnici III/24021 místní komunikace, sloužící k napojení oblasti rodinných domů. Napojení je v současné době označeno dopravním zařízením Z11c a Z11d.



## Pohled ze směru od centra

 Dopravní systémy	Objednatel: <b>obec Nelahozeves</b>	Investor: <b>obec Nelahozeves</b>
	Vypracoval: Jan Čáp	
	Kontroloval: Jaroslav Pivrnec ČKAIT 0500985	
Místo: silnice III/24021 Nelahozeves, Kralupská	08/2024	
Akce: Místní úprava provozu		



# Pohled na současný stav lokality č. 3

Pohled ze směru od III/24021 na místní komunikaci



Dle pasportu místních komunikací obce Nelahozeves se v lokalitě 3 napojuje na silnici III/24021 místní komunikace, sloužící k napojení oblasti rodinných domů. Napojení je v současné době označeno dopravním zařízením Z11c a Z11d.

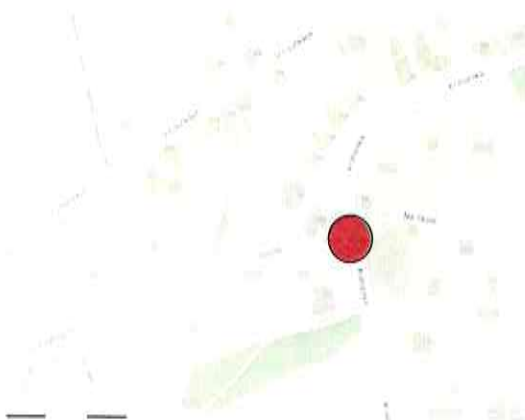
<b>Gornex</b> s.r.o. Dopravní systémy	Objednatel: obec Nelahozeves	Investor: obec Nelahozeves
	Vypracoval: Jan Čáp	
	Kontroloval: Jaroslav Pivrnec ČKAIT 0500985	
Místo: silnice III/24021 Nelahozeves, Kralupská	08/2024	
Akce: Místní úprava provozu		



## Návrh řešení lokality č. 3



Označit křižovatku silnice III/24021 s místní komunikací dopravním značením P2 a to ze směru jízdy od centra obce. Současně nově umístí za hranici křižovatky dopravní značení B20 - 30 km/hod ve směru jízdy do centra obce. Odstranit dopravní zařízení Z11c a Z11d - červené směrové sloupky.



1 ks P2 - nový nosič

1 ks B20a - 30 km/hod - nový nosič

<b>Gornex</b> s.r.o. Dopravní systémy	Objednatel: <b>obec Nelahozeves</b>	Investor: <b>obec Nelahozeves</b>
	Vypracoval: Jan Čáp	
	Kontroloval: Jaroslav Pivrnec ČKAIT 0500985	
Místo: silnice III/24021 Nelahozeves, Kralupská	08/2024	
Akce: Místní úprava provozu		



## Návrh řešení lokality č. 3



Označit křižovatku silnice III/24021 s místní komunikací dopravním značením P2 a to ze směru jízdy od centra obce. Současně nově umístí za hranici křižovatky dopravní značení B20 - 30 km/hod ve směru jízdy do centra obce. Odstranit dopravní zařízení Z11c a Z11d - červené směrové sloupky. Na vedlejší komunikaci nově umístit P4.

1 ks P4 - nový nosič



<b>Gornex</b> s.r.o. Dopravní systémy	Objednatel: obec Nelahozeves	Investor: obec Nelahozeves
	Vypracoval: Jan Čáp	
	Kontroloval: Jaroslav Pivrnec ČKAIT 0500985	
Místo: silnice III/24021 Nelahozeves, Kralupská	08/2024	
Akce: Místní úprava provozu		



# Pohled na současný stav lokality č. 4


## Pohled ze směru do centra



Dle pasportu místních komunikací obce Nelahozeves se v lokalitě 4 napojují na silnici III/24021 dvě místní komunikace. jedná se o napojení lokality Kralupská a V Loučkách. Obě komunikace slouží k napojení oblasti rodinných domů. Napojení jedné komunikace (lokality Kralupská) je v současné době označeno dopravním zařízením Z11c a Z11d, druhá komunikace je bez označení upravující přednost (lokality V Loučkách).



## Pohled ze směru od centra

 <b>Gornex</b> s.r.o. Dopravní systémy	Objednatel: <b>obec Nelahozeves</b>	Investor: <b>obec Nelahozeves</b>
	Vypracoval: Jan Čáp	
	Kontroloval: Jaroslav Plvrnec ČKAIT 0500985	
Místo: silnice III/24021 Nelahozeves, Kralupská	08/2024	
Akce: Místní úprava provozu		



# Pohled na současný stav lokality č. 4

## Pohled ze směru místní komunikace napojení Kralupská na III/24021



## Pohled ze směru místní komunikace napojení V Loučkách na III/24021



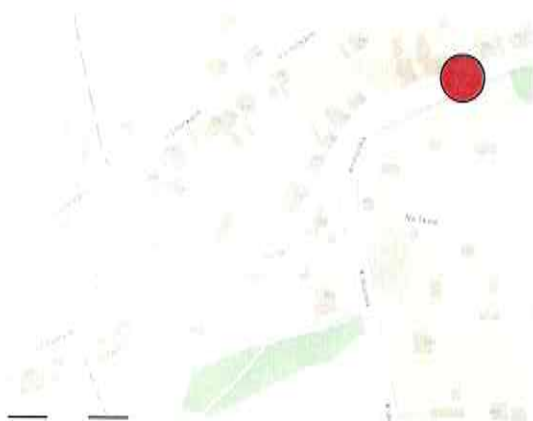
Dle pasportu místních komunikací obce Nelahozeves se v lokalitě 4 napojují na silnici III/24021 dvě místní komunikace.

<b>Gornex</b> s.r.o. Dopravní systémy	Objednatel: <b>obec Nelahozeves</b>	Investor: <b>obec Nelahozeves</b>
	Vypracoval: Jan Čáp	
	Kontroloval: Jaroslav Pivrnec ČKAIT 0500985	
Místo: silnice III/24021 Nelahozeves, Kralupská	08/2024	
Akce: Místní úprava provozu		


## Návrh řešení lokality č. 4



Označit křižovatku silnice III/24021 s místními komunikacemi svislým dopravním značením upravující přednost, včetně dodatkové tabulky skutečného tvaru křižovatky.



1 ks P2 + E2a - nový nosič

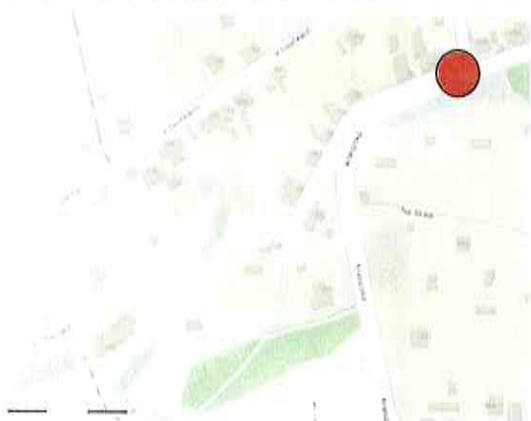
 <b>Gornex</b> s.r.o. Dopravní systémy	Objednatel: <b>obec Nelahozeves</b>	Investor: <b>obec Nelahozeves</b>
	Vypracoval: Jan Čáp	
	Kontroloval: Jaroslav Pivrnec ČKAIT 0500985	
Místo: silnice III/24021 Nelahozeves, Kralupská	08/2024	
Akce: Místní úprava provozu		



# Návrh řešení lokality č. 4



Označit křižovatku silnice III/24021 s místními komunikacemi svislým dopravním značením upravující přednost, včetně dodatkové tabulky skutečného tvaru křižovatky. Odstranit dopravní zařízení Z11.




1 ks P4 + E2a - nový nosič

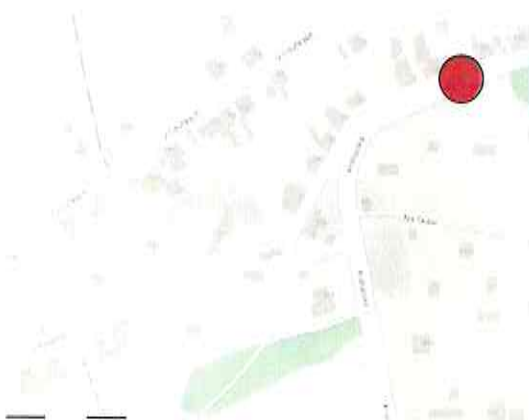
<b>Gornex</b> s.r.o. Dopravní systémy	Objednatel: <b>obec Nelahozeves</b>	Investor: <b>obec Nelahozeves</b>
	Vypracoval: Jan Čáp	
	Kontroloval: Jaroslav Pivrnec ČKAIT 0500985	
Místo: silnice III/24021 Nelahozeves, Kralupská	08/2024	
Akce: Místní úprava provozu		



## Návrh řešení lokality č. 4




Označit křižovatku silnice III/24021 s místními komunikacemi svislým dopravním značením upravující přednost, včetně dodatkové tabulky skutečného tvaru křižovatky. Odstranit dopravní zařízení Z11. Vzhledem k nedostatečným rozhledovým poměrům a vzhledem ke k vyznačení správného najetí do křižovatky, je navrženo vodorovné dopravní značení - stopčára.



1 ks P6 + E2a - nový nosič

V6b - délka 4 m

 <b>Gornex</b> s.r.o. Dopravní systémy	Objednatel: <b>obec Nelahozeves</b>	Investor: <b>obec Nelahozeves</b>
	Vypracoval: Jan Čáp	
	Kontroloval: Jaroslav Pivnec ČKA/IT 0500985	
Místo: silnice III/24021 Nelahozeves, Kralupská	08/2024	
Akce: Místní úprava provozu		




## Závěr a doporučení:

Za účelem zvýšení bezpečnosti provozu, odstranění nedostatečného dopravního značení, a narovnání stavu v souladu s pasportem místních komunikací, je navržena změna místní úpravy provozu na silnici III/24021 a navazujících komunikacích.

Navrženou změnou místní úpravy provozu budou křižovatky pozemních komunikací označeny v souladu se současně platnou legislativou.

Shrnutí změny místní úpravy provozu:

- 1 ks Z11c a 1 ks Z11d
- 2 ks P2 a 2 ks P4
- přemístění 1 ks B20a a 1 ks A12a
- 1 ks B20a - 30
- 1 ks P2 + E2a
- 1 ks P4 + E2a
- 1 ks P6 + E2a
- V6b - délka 4 m
- odstranění 3 ks Z11

	Objednatel: <b>obec Nelahozeves</b>	Investor: <b>obec Nelahozeves</b>
	Vypracoval: Jan Čáp	
	Kontroloval: Jaroslav Pivrnec ČKAIT 0500985	
Místo: silnice III/24021 Nelahozeves, Kralupská	08/2024	
Akce: Místní úprava provozu		



## **Ověřovací doložka změny datového formátu dokumentu podle § 69a zákona č. 499/2004 Sb.**

Změnou datového formátu se nepotvrzuje správnost a pravdivost údajů obsažených v dokumentu a jejich soulad s právními předpisy.

Vstupující dokument byl podepsán kvalifikovaným elektronickým podpisem založeným na kvalifikovaném certifikátu vydaném kvalifikovaným poskytovatelem služeb vytvářejících důvěru a platnost zaručeného elektronického podpisu byla ověřena dne 04.09.2024 14:30:10.

Kvalifikovaný elektronický podpis byl shledán platným, dokument nebyl změněn a ověření platnosti kvalifikovaného certifikátu bylo provedeno vůči seznamu zneplatněných kvalifikovaných certifikátů k datu 04.09.2024 9:24:31. Údaje o zaručeném elektronickém podpisu: číslo kvalifikovaného certifikátu 015E899D, kvalifikovaný certifikát byl vydán kvalifikovaným poskytovatelem služeb vytvářejících důvěru PostSignum Qualified CA 4, Česká pošta, s.p. pro podepisující osobu Iveta Výborná, Obec Nelahozeves.

Elektronický podpis byl označen kvalifikovaným časovým razítkem, založeným na kvalifikovaném certifikátu vydaném kvalifikovaným poskytovatelem služeb vytvářejících důvěru. Platnost časového razítka byla ověřena dne 04.09.2024 14:30:10.

Kvalifikované elektronické časové razítko bylo shledáno platným, dokument nebyl změněn a ověření platnosti kvalifikovaného certifikátu bylo provedeno vůči seznamu zneplatněných kvalifikovaných certifikátů k datu 04.09.2024 5:27:18. Údaje o časovém razítku: datum a čas 04.09.2024 9:24:30, číslo kvalifikovaného časového razítka 01407341, kvalifikované časové razítko bylo vydáno kvalifikovaným poskytovatelem služeb vytvářejících důvěru PostSignum Qualified CA 5, Česká pošta, s.p..

**Typ vstupního dokumentu:** .PDF

**Otisk souboru:** 71FD8C92245E8B416F35B1A436E558811E54F1A0FAC3FB3AE3D5C406BAEC987B

**Použitý algoritmus:** SHA256\_SBB 2.16.840.1.101.3.4.2.1

### **Subjekt, který změnu formátu dokumentu provedl:**

Město Kralupy nad Vltavou, Palackého náměstí 1, 27801 Kralupy nad Vltavou, mesto@mestokralupy.cz

### **Datum vyhotovení ověřovací doložky:**

4.9.2024

### **Jméno a příjmení osoby, která změnu formátu dokumentu provedla:**

Hatašová Soňa



