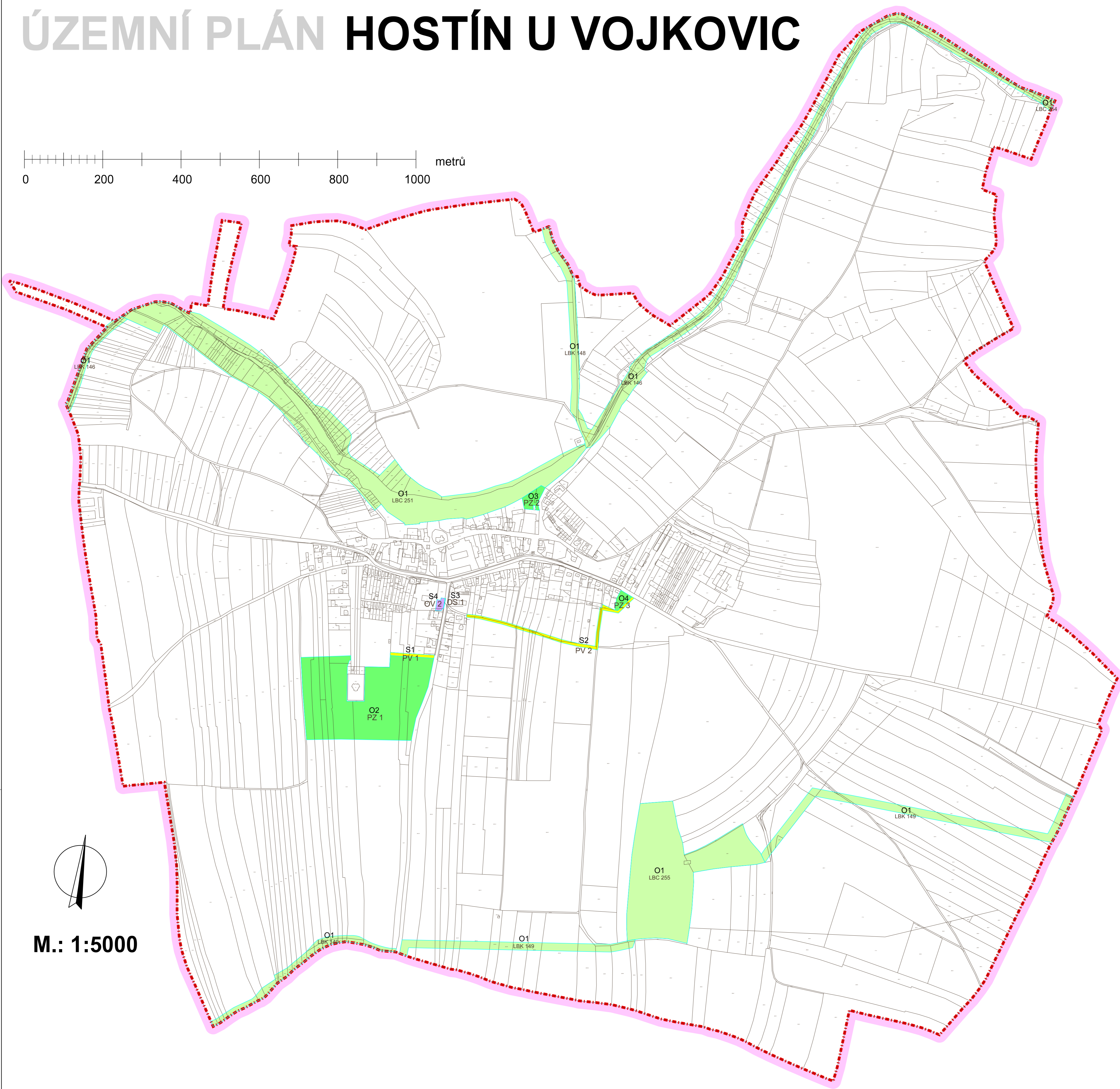


ÚZEMNÍ PLÁN HOSTÍN U VOJKOVIC



0 200 400 600 800 1000 metrů



M.: 1:5000

LEGENDA :

Hranice

-  hranice řešeného území
-  katastrální hranice

Záměry, pro které lze pouze vyvlastnit

Veřejně prospěšné stavby - dopravní infrastruktura

-  S1,S2 výstavba místní komunikace (PV 1, PV 2)
-  S3 silnice (DS1)

Veřejně prospěšná opatření - plochy územního systému ekologické stability

-  O1 lokální prvky ÚSES (LBC 251, LBC 254, LBC 255, LBK 146, LBK 148, LBK 149)

Záměry, pro které lze pouze uplatnit předkupní právo

Veřejně prospěšné stavby

-  S4 přístavba základní a mateřské školy (OV 2)

Veřejná prostranství

-  O2-O4 veřejné prostranství - zeleň (PZ 1, PZ 2, PZ 3)

Záznam o účinnosti ÚP Hostín u Vojkovic

a) správní orgán, který vydal územní plán:	Zastupitelstvo obce Hostín u Vojkovic
b) datum nabytí účinnosti územního plánu:	
c) Pořizovatel	Městský úřad Kralupy nad Vltavou Odbor výstavby a územního plánování
d) Jméno a příjmení oprávněné úřední osoby pořizovatele	Ing. Milena Jakeschová
Podpis	Otisk úředního razítka

KADLEC K.K. NUSLE, spol. s r.o.

Chaberská 3, 182 00 Praha 8 Tel., fax : 284 680 740, 603 440 989 e-mail: posta@kadleck.cz www.kadleck.cz

Projekant: Ing. arch. Daniela Blinderová	Období projektant: Stěpán Klumpar	Ověřitel: Stěpán Klumpar	Číslo směrovky: 460/16
Pořizovatel: MěÚ Kralupy nad Vltavou	Schvalovací orgán: Zastupitelstvo obce Hostín u Vojkovic	Datum: 2. 2021	Výkres č.: A4.
Název výkresu: ÚZEMNÍ PLÁN HOSTÍN U VOJKOVIC		Mřížko: 1 : 5000	Kopie č.:
Výkres veřejně prospěšných staveb, opatření a asanací			

A4. Výkres veřejně prospěšných staveb, opatření a asanací