













ÚZEMNÍ PLÁN

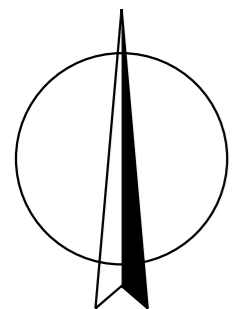
HOSTÍN U VOJKOVIC



-  vedení VVN
-  VTL plynovod nad 40 barů
-  VTL plynovod do 40 barů
-  regulační stanice
-  produktovod s ochranným pásmem
-  horkovod
-  hlavní vodovodní řad
-  chráněná ložisková území
-  dobývací prostory
-  výhradní ložiska
-  rekultivace po těžbě - návrh
-  záplavové území Q₁₀₀
-  hranice CHOPAV Severočeská křída
-  osa nadregionálního biokoridoru
-  ochranná zóna nadregionálního biokoridoru
-  regionální biocentrum
-  regionální biokoridor
-  ochranné pásmo radioreleového spoje - zájmové území MO ČR

Legenda:

-  hranice řešeného území
-  silnice III. třídy
-  vodní toky
-  cyklotrasa - návrh
-  dálnice
-  koridor pro silnici dle ZÚR SK
-  dálniční křižovatka
-  koridor pro železnici dle ZÚR SK
-  silnice I. třídy
-  železnice
-  silnice II. třídy



Výkres širších vztahů

M.: 1:50000

KADLEC K.K. NUSLE, spol. s r.o.				
Chaberská 3, 182 00 Praha 8 Tel., fax : 284 680 740, 603 440 989 e-mail: posta@kadleckk.cz www.kadleckk.cz				
Projektant: Ing. arch. Daniela Binderová	Odborný projektant:	Operátor: Štěpán Klumpar		
Pořizovatel: MěÚ Kralupy nad Vltavou	Schvalovací orgán: Zastupitelstvo obce Hostín u Vojkovic	Číslo smlouvy: 460/16		
Akce: ÚZEMNÍ PLÁN HOSTÍN U VOJKOVIC		Datum: 2. 2021	Výkres č.: B2.	
Název výkresu: Výkres širších vztahů		Měřítko: 1 : 5000	Kopie č.:	

Záznam o účinnosti ÚP Hostín u Vojkovic

a) správní orgán, který vydal územní plán:	Zastupitelstvo obce Hostín u Vojkovic
b) datum nabytí účinnosti územního plánu:	
c) Pořizovatel	Městský úřad Kralupy nad Vltavou Odbor výstavby a územního plánování
d) Jméno a příjmení oprávněné úřední osoby pořizovatele	Ing. Milena Jakeschová
Podpis	Otisk úředního razítka