



Kralupy nad Vltavou

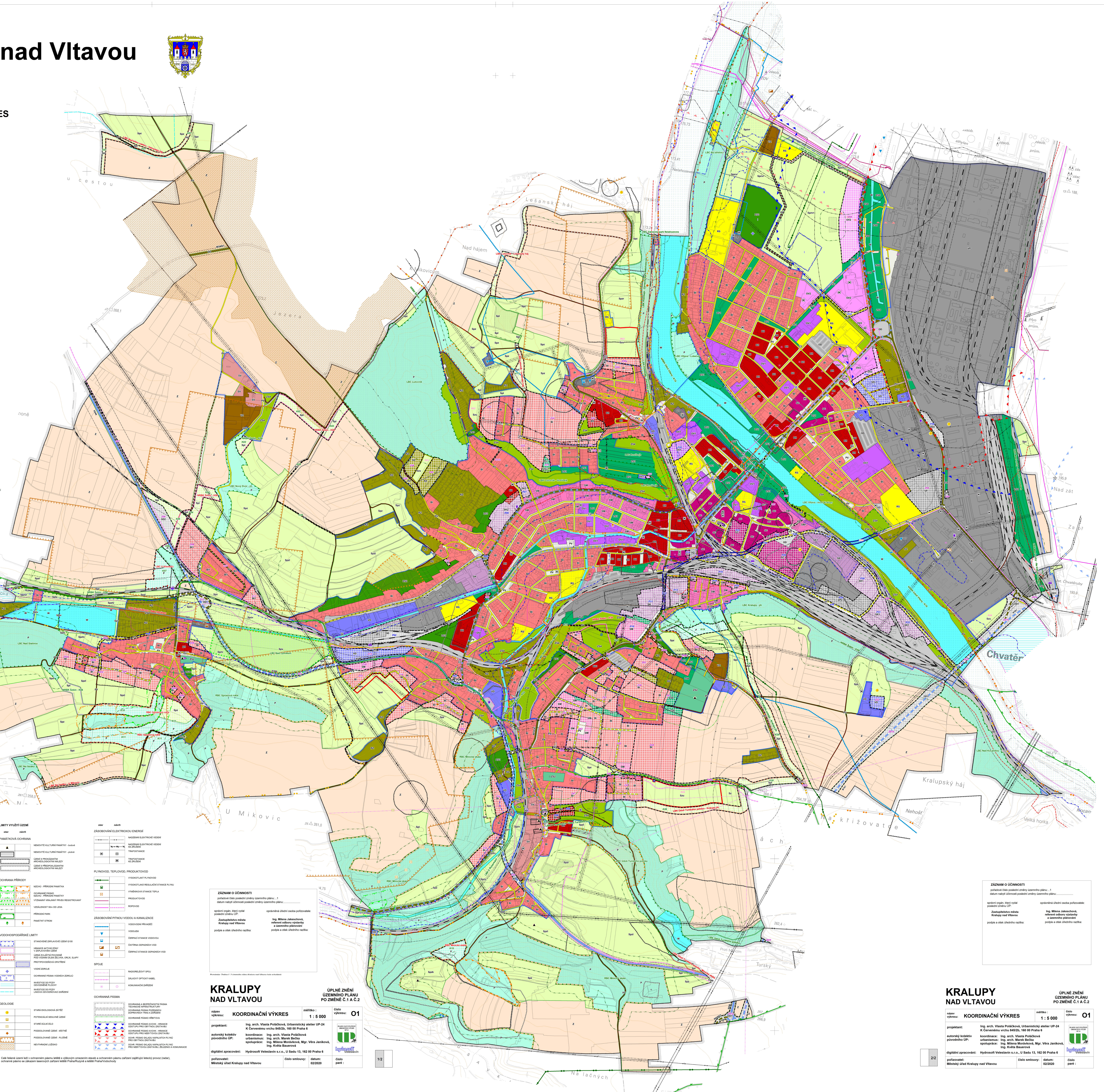


1 : 5 000

ÚZEMNÍ PLÁN
KOORDINAČNÍ VÝKRES



skupina	typ	ozn.	popis
PLOCHY S ROZLIČNÝM ÚPOMĚREM VÝUŽITÍ	1	1.1	občanské vybavení
	2	2.1	občanské vybavení
	3	3.1	občanské vybavení
	4	4.1	občanské vybavení
	5	5.1	občanské vybavení
	6	6.1	občanské vybavení
	7	7.1	občanské vybavení
	8	8.1	občanské vybavení
	9	9.1	občanské vybavení
	10	10.1	občanské vybavení
PLOCHY S ROZLIČNÝM ÚPOMĚREM VÝUŽITÍ	11	11.1	občanské vybavení
	12	12.1	občanské vybavení
	13	13.1	občanské vybavení
	14	14.1	občanské vybavení
	15	15.1	občanské vybavení
	16	16.1	občanské vybavení
	17	17.1	občanské vybavení
	18	18.1	občanské vybavení
	19	19.1	občanské vybavení
	20	20.1	občanské vybavení



typ	ozn.	popis
1	1.1	občanské vybavení
2	2.1	občanské vybavení
3	3.1	občanské vybavení
4	4.1	občanské vybavení
5	5.1	občanské vybavení
6	6.1	občanské vybavení
7	7.1	občanské vybavení
8	8.1	občanské vybavení
9	9.1	občanské vybavení
10	10.1	občanské vybavení

typ	ozn.	popis
1	1.1	občanské vybavení
2	2.1	občanské vybavení
3	3.1	občanské vybavení
4	4.1	občanské vybavení
5	5.1	občanské vybavení
6	6.1	občanské vybavení
7	7.1	občanské vybavení
8	8.1	občanské vybavení
9	9.1	občanské vybavení
10	10.1	občanské vybavení

typ	ozn.	popis
1	1.1	občanské vybavení
2	2.1	občanské vybavení
3	3.1	občanské vybavení
4	4.1	občanské vybavení
5	5.1	občanské vybavení
6	6.1	občanské vybavení
7	7.1	občanské vybavení
8	8.1	občanské vybavení
9	9.1	občanské vybavení
10	10.1	občanské vybavení

ZÁZNAM O ÚČINNOSTI
projednáno a schváleno zastupitelstvem města Kralupy nad Vltavou dne 15.12.2020
oprávněná úřední osoba pořizovatele: Ing. Milena Jankůvová, referentka odboru výstavby a územního plánování
oprávněná úřední osoba pořizovatele: Ing. Milena Jankůvová, referentka odboru výstavby a územního plánování

KRALUPY NAD VLTAVOU
ÚPLNÉ ZNĚNÍ ÚZEMNÍHO PLÁNU PO ZMĚNĚ C.1 A C.2
název výkresu: KOORDINAČNÍ VÝKRES měřítko: 1 : 5 000 číslo výkresu: O1
projektant: Ing. arch. Vlasta Poláková, Urbanistický atelier UP-24 K Čeramecká vrcha 845/2b, 162 00 Praha 6
autorský kolektiv: Ing. arch. Vlasta Poláková, Ing. arch. Marie Bečka, Ing. arch. Marie Bečka, Ing. Věra Janíková, Ing. Kvetka Šteřimová
digitální zpracování: Hydrosol Velešín s.r.o., U Šedé 13, 162 00 Praha 6
pořizovatel: Městský úřad Kralupy nad Vltavou číslo směrovky: datum: 02/2020 číslo par: 1/2

ZÁZNAM O ÚČINNOSTI
projednáno a schváleno zastupitelstvem města Kralupy nad Vltavou dne 15.12.2020
oprávněná úřední osoba pořizovatele: Ing. Milena Jankůvová, referentka odboru výstavby a územního plánování
oprávněná úřední osoba pořizovatele: Ing. Milena Jankůvová, referentka odboru výstavby a územního plánování

KRALUPY NAD VLTAVOU
ÚPLNÉ ZNĚNÍ ÚZEMNÍHO PLÁNU PO ZMĚNĚ C.1 A C.2
název výkresu: KOORDINAČNÍ VÝKRES měřítko: 1 : 5 000 číslo výkresu: O1
projektant: Ing. arch. Vlasta Poláková, Urbanistický atelier UP-24 K Čeramecká vrcha 845/2b, 162 00 Praha 6
autorský kolektiv: Ing. arch. Vlasta Poláková, Ing. arch. Marie Bečka, Ing. arch. Marie Bečka, Ing. Věra Janíková, Ing. Kvetka Šteřimová
digitální zpracování: Hydrosol Velešín s.r.o., U Šedé 13, 162 00 Praha 6
pořizovatel: Městský úřad Kralupy nad Vltavou číslo směrovky: datum: 02/2020 číslo par: 2/2