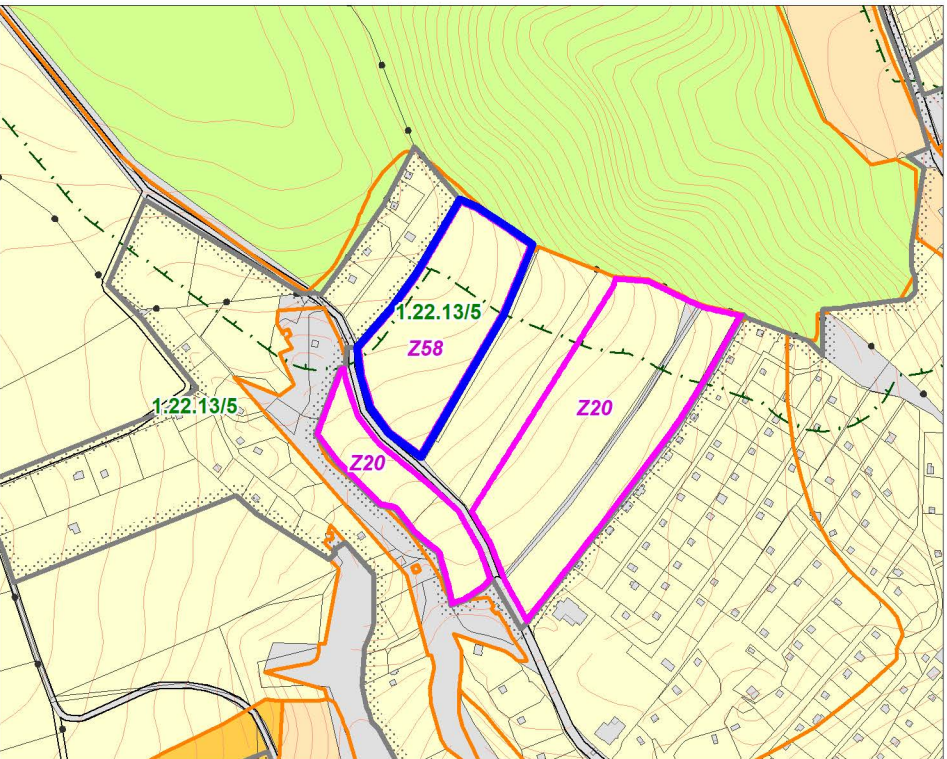


O2Z1 DŮSLEDKY ŘEŠENÍ ZMĚNY Č.1 NA ZEMĚDĚLSKÝ PŮDNÍ FOND

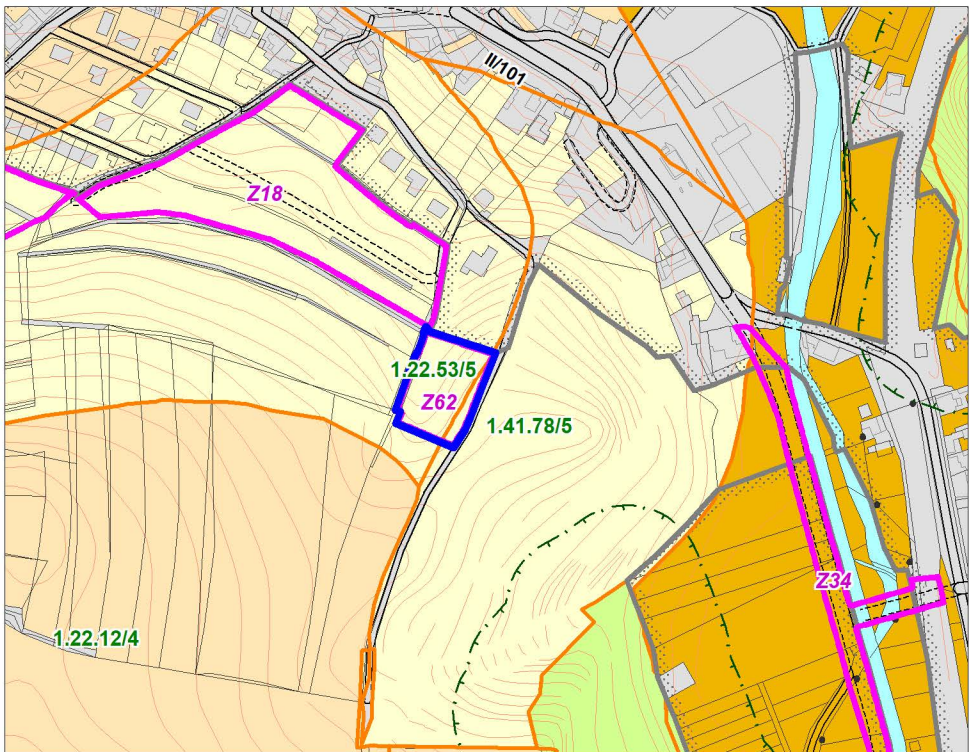
1:5 000



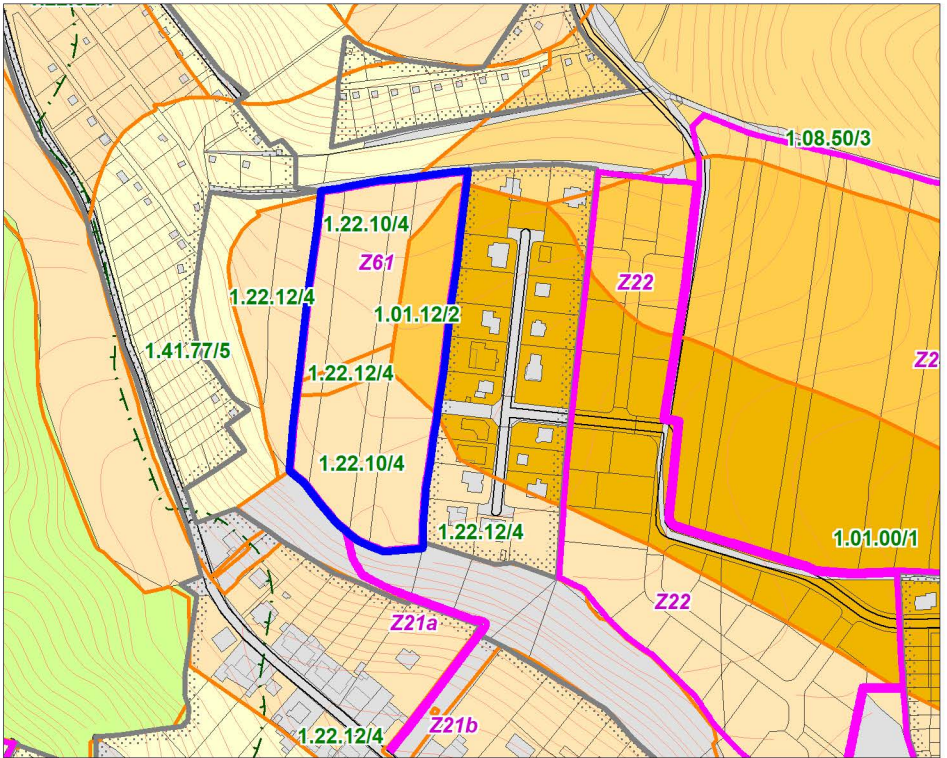
Z58



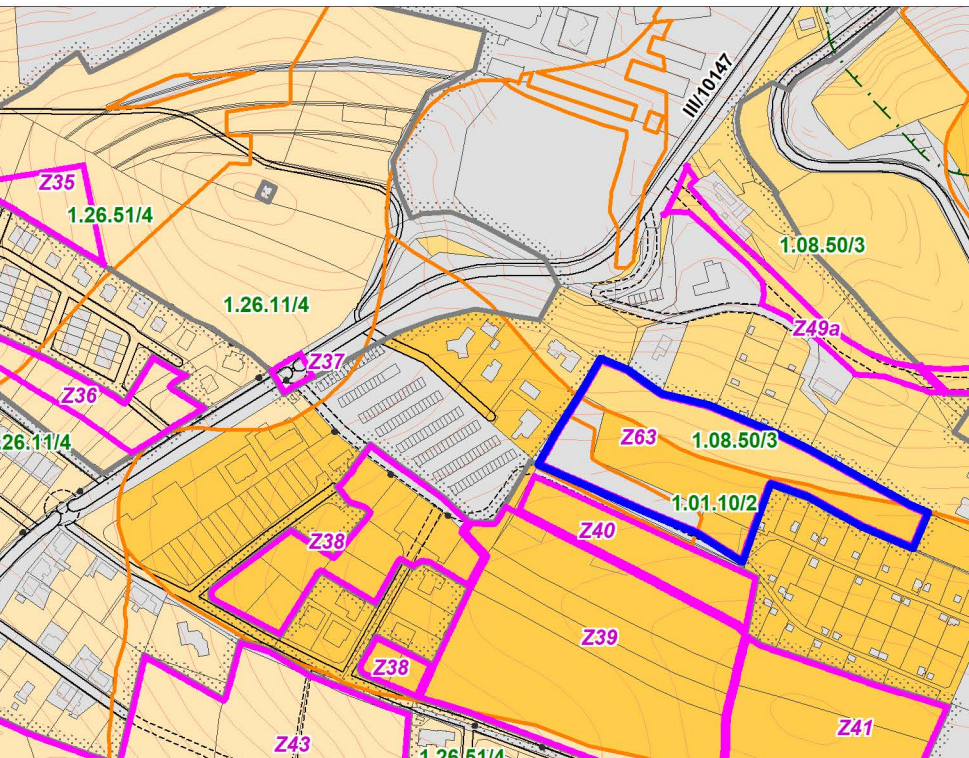
Z62




Z61




Z63



 ZASTAVITELNÉ PLOCHY VYHODNOCENÉ Z HLEDISKA ZÁBORU ZEMĚDĚLSKÉHO PŮDNÍHO FONCU

 HRANICE ŘEŠENÉHO ÚZEMÍ


 HRANICE ZASTAVĚNÉHO ÚZEMÍ K 28.2.2019

PLOCHY ZÁBORŮ PŮDNÍHO FONDU

 **Z01** ZASTAVITELNÉ PLOCHY

 **K01** PLOCHY ZMĚN V KRAJINĚ

BPEJ

 **2.60.00/2** HRANICE A KÓDY BPEJ / TRÍDA OCHRANY

ZEMĚDĚLSKÝ PŮDNÍ FOND

 TRÍDA OCHRANY I.

 TRÍDA OCHRANY II.

 TRÍDA OCHRANY III.

 TRÍDA OCHRANY IV.

 TRÍDA OCHRANY V.



stav návrh

PLOCHY BEZ URČENÍ TRÍDY OCHRANY

  VODNÍ PLOCHY A TOKY DLE KM


  POZEMKY URČENÉ K PLNĚNÍ FUNKCE LESA DLE KM

  OCHRANNÉ PÁSMO LESA

  OSTATNÍ NEZEMĚDĚLSKÉ PLOCHY DLE KM

INVESTICE DO PŮDY

  ODVODNĚNÍ - linie

  ODVODNĚNÍ - plošně