


# Kralupy nad Vltavou

1 : 5 000

## ÚZEMNÍ PLÁN - ZMĚNA Č.1 HLAVNÍ VÝKRES



### ZÁKLADNÍ INFORMACE

	HRANICE ŘEŠENÉHO ÚZEMÍ
	HRANICE ZASTAVĚNÉHO ÚZEMÍ K 28.2.2019
	ZASTAVITELNÉ PLOCHY

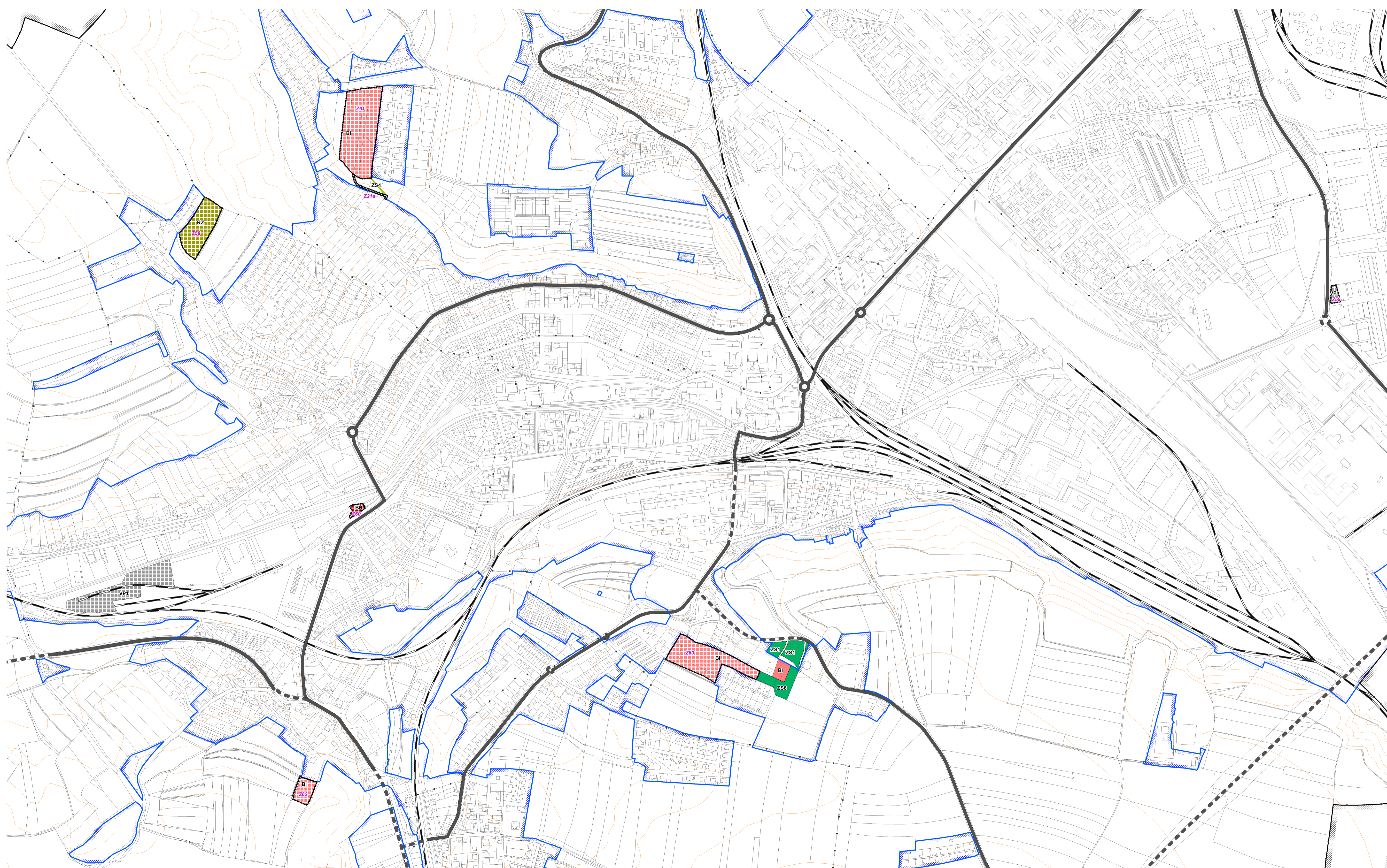

stav návrh

### DOPRAVNÍ INFRASTRUKTURA

	SILNICE II. A III. TŘÍDY
	ŽELEZNICE

### PLOCHY S ROZDÍLNÝM ZPŮSOBEM VYUŽITÍ

stabilizované plochy	plochy změn	
		BYDLENÍ hromadné
		BYDLENÍ individuální
		REKREACE zahrádkové osady
		VÝROBA A SKLADOVÁNÍ průmysl, sklady
		VÝROBA A SKLADOVÁNÍ průmysl, sklady specifické 1
		ZELENĚ SÍDELNÍ veřejná, parky
		ZELENĚ SÍDELNÍ přírodního charakteru
		ZELENĚ SÍDELNÍ etické pásmo Hbitova



### ZÁZNAM O ÚČINNOSTI OPATŘENÍ OBECNÉ POVAHY Č. ....

datum nabytí účinnosti Změny č.1 územního plánu:.....

správní orgán, který vydal Změnu č.1 ÚP:

Zastupitelstvo města Kralupy nad Vltavou

podpis a otisk úředního razítka:

oprávněná úřední osoba pořizovatele:

Ing. Milena Jakeschová referent odboru výstavby a územního plánování

podpis a otisk úředního razítka:

## KRALUPY NAD VLTAVOU

## ÚZEMNÍ PLÁN ZMĚNA Č.1

název výkresu:	<b>HLAVNÍ VÝKRES</b>	měřítko :	<b>1 : 5 000</b>	číslo výkresu:	<b>P2Z1</b>
projektant:	Ing. arch. Vlasta Poláčková, Urbanistický atelier UP-24 K Cervenému vrchu 845/2b, 160 00 Praha 6			 ING. ARCH. VLASTA POLÁČKOVÁ URBANISTICKÝ ATELIER UP-24  hydrosoft Veleslavin	
autorský kolektiv původního ÚP:	koordinace: Ing. arch. Vlasta Poláčková urbanismus: Ing. arch. Marek Bečka spolupráce: Ing. Milena Morávková, Mgr. Věra Janíková, Ing. Květa Bauerová				
digitální zpracování:	Hydrosoft Veleslavin s.r.o., U Sadu 13, 162 00 Praha 6				
pořizovatel:	Městský úřad Kralupy nad Vltavou	číslo smlouvy:	03/2018	datum:	02/2020
				číslo paré :	