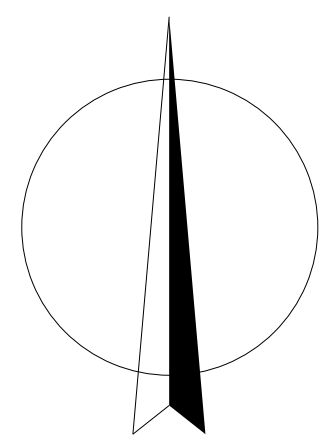
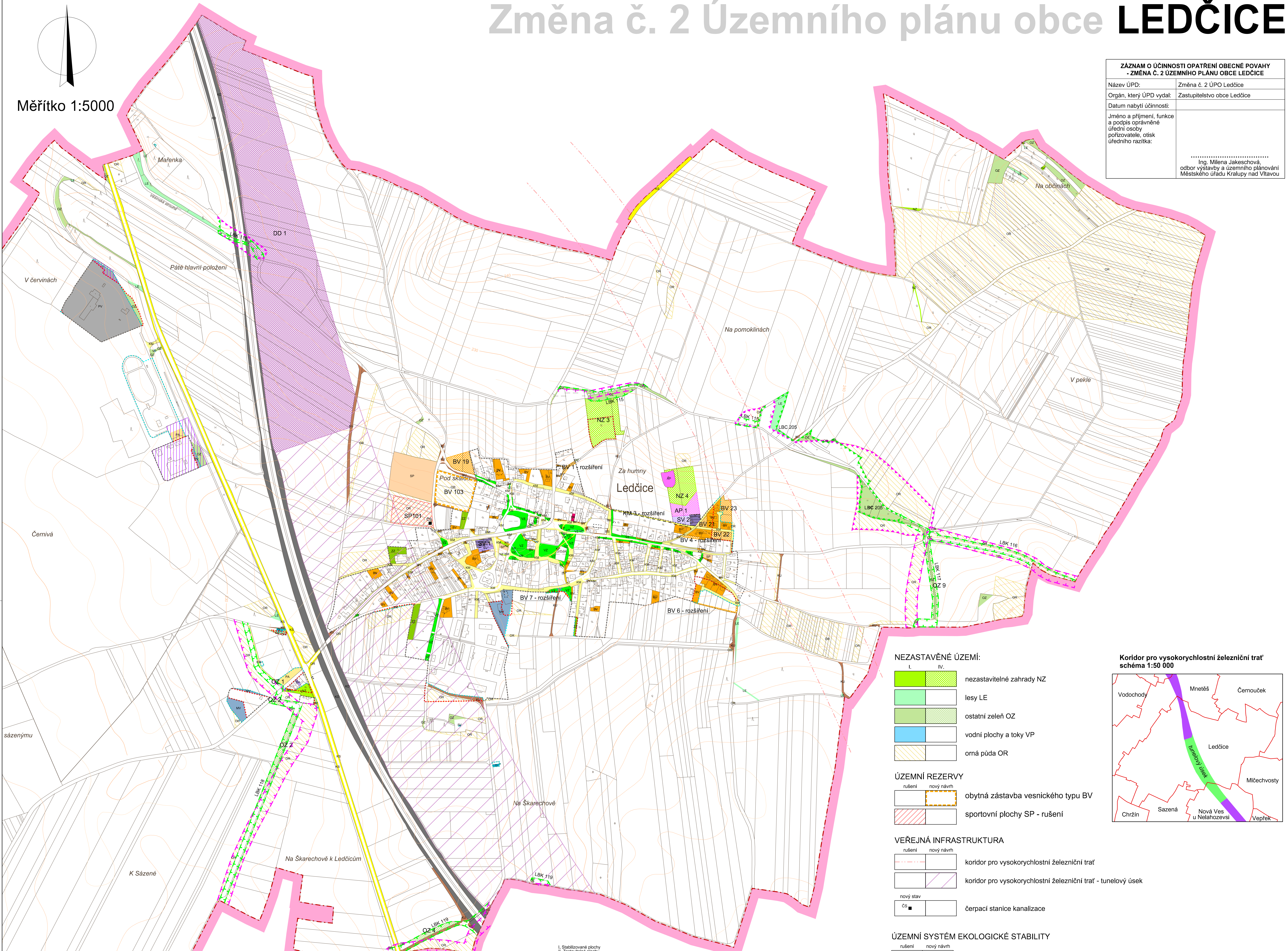


# Změna č. 2 Územního plánu obce LEDČICE



Měřítko 1:5000

ZÁZNAM O ÚČINNOSTI OPATŘENÍ OBECNÉ POVAHY - ZMĚNA Č. 2 ÚZEMNÍHO PLÁNU OBCE LEDČICE	
Název ÚPD:	Změna č. 2 ÚPO Ledčice
Orgán, který ÚPD vydal:	Zastupitelstvo obce Ledčice
Datum nabytí účinnosti:	
Jméno a příjmení, funkce a podpis oprávněné úřední osoby pořizovatele, otisk úředního razítka:	<p>.....</p> <p>Ing. Milena Jakeschová, odbor výstavby a územního plánování Městského úřadu Kralupy nad Vltavou</p>



## LEGENDA :

- hranice řešeného území
- katastrální hranice
- hranice zastavěného území dle platné ÚPD
- úseky hranice zastavěného území rušené Změnou č. 2 ÚP
- úseky hranice zastavěného území nově vymezené Změnou č. 2 ÚP ke dni 1. 2. 2019
- objekty doplněné do mapy KN

## ÚZEMÍ URČENÉ K ZÁSTAVBĚ:

- I. obytná zástavba vesnického typu BV
- II. smíšená obytná zástavba BS
- III. bydlení kolektivní BK
- služby a vybavenost SV
- zahrady zastavitelné ZZ
- sportovní plochy SP
- průmyslová výroba PV
- malovýroba a podnikání MV
- technická infrastruktura TI
- dálnice KD

- I. silnice I. až III. třídy KS
- II. doprava drážní DD (koridor pro vysokorychlostní železniční trať - nadzemní úsek)
- III. místní komunikace KM
- účelové komunikace KU
- pěší a zklidňené komunikace KP
- parkovací plochy PA
- archeopark AP
- SIDELNÍ ZELENĚ: veřejná zeleň VZ

## NEZASTAVĚNÉ ÚZEMÍ:

- I. nezastavitelné zahrady NZ
- IV. lesy LE
- ostatní zeleň OZ
- vodní plochy a toky VP
- orná půda OR

## ÚZEMNÍ REZERVY

- rušení obytná zástavba vesnického typu BV
- nový návrh sportovní plochy SP - rušení

## VEŘEJNÁ INFRASTRUKTURA

- rušení koridor pro vysokorychlostní železniční trať
- nový návrh koridor pro vysokorychlostní železniční trať - tunelový úsek
- nový stav čerpací stanice kanalizace

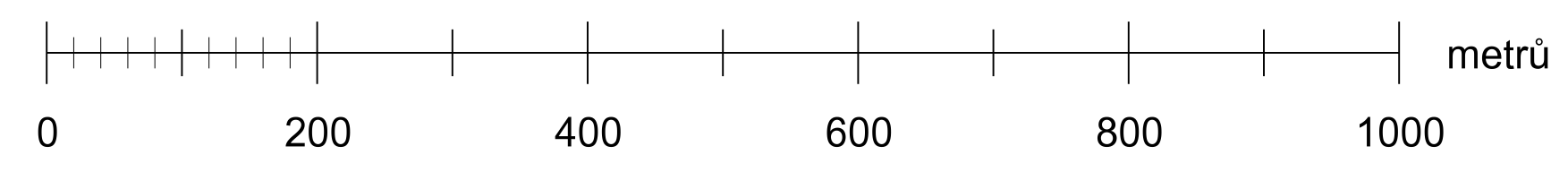
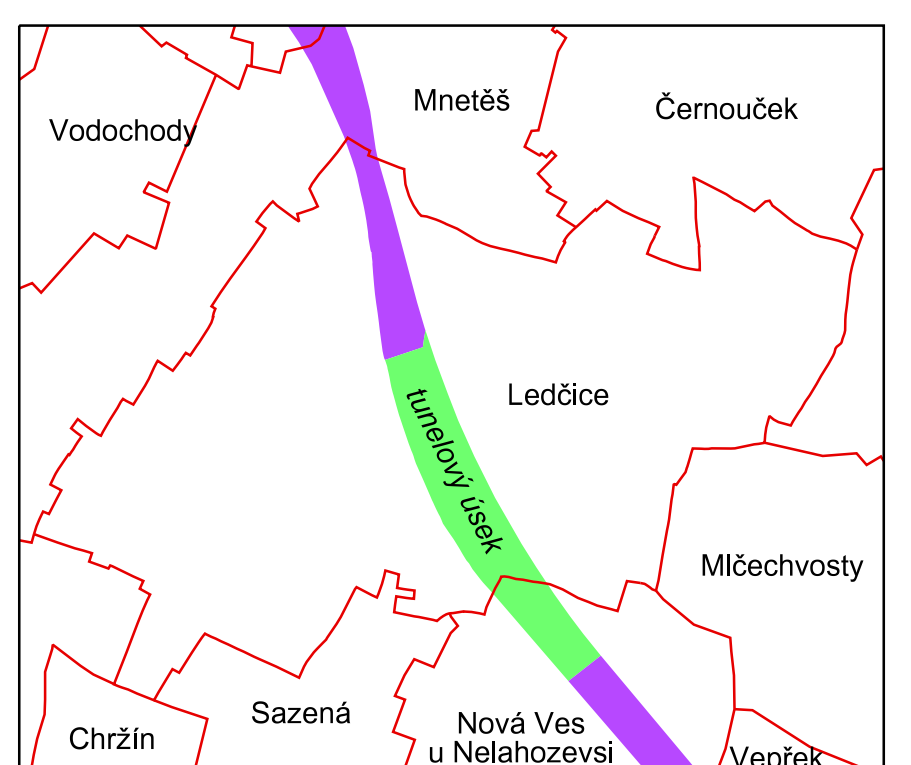
## ÚZEMNÍ SYSTÉM EKOLOGICKÉ STABILITY

- rušení lokální biocentrum (LBC)
- nový návrh lokální biokoridor (LBK)

## REKULTIVACE

- rušení rekultivace lesnická
- nový návrh

## Koridor pro vysokorychlostní železniční trať schéma 1:50 000



## HLAVNÍ VÝKRES

<b>KADLEC K.K. NUSLE, spol. s r.o.</b>			
Chaberská 3, 182 00 Praha 8		Tel./fax: 284 680 740, 284 680 750 e-mail: posta@kadleck.cz www.kadleck.cz	
Projektant: Ing.arch. Daniela Binderová	Oborný projektant: Stěpán Klumpar	Operátor: Stěpán Klumpar	Číslo směrovky: 435/14
Městský úřad Kralupy nad Vltavou		zastupitelstvo obce Ledčice	
ZMĚNA Č. 2 ÚZEMNÍHO PLÁNU OBCE LEDČICE		Datum: 2. 2019	Výška č.: A2
Název výkresu: Hlavní výkres		Měřítko: 1: 5000	Kopie č.: