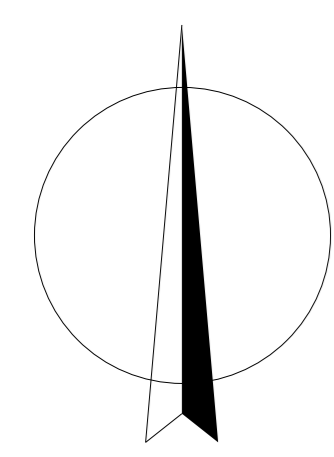


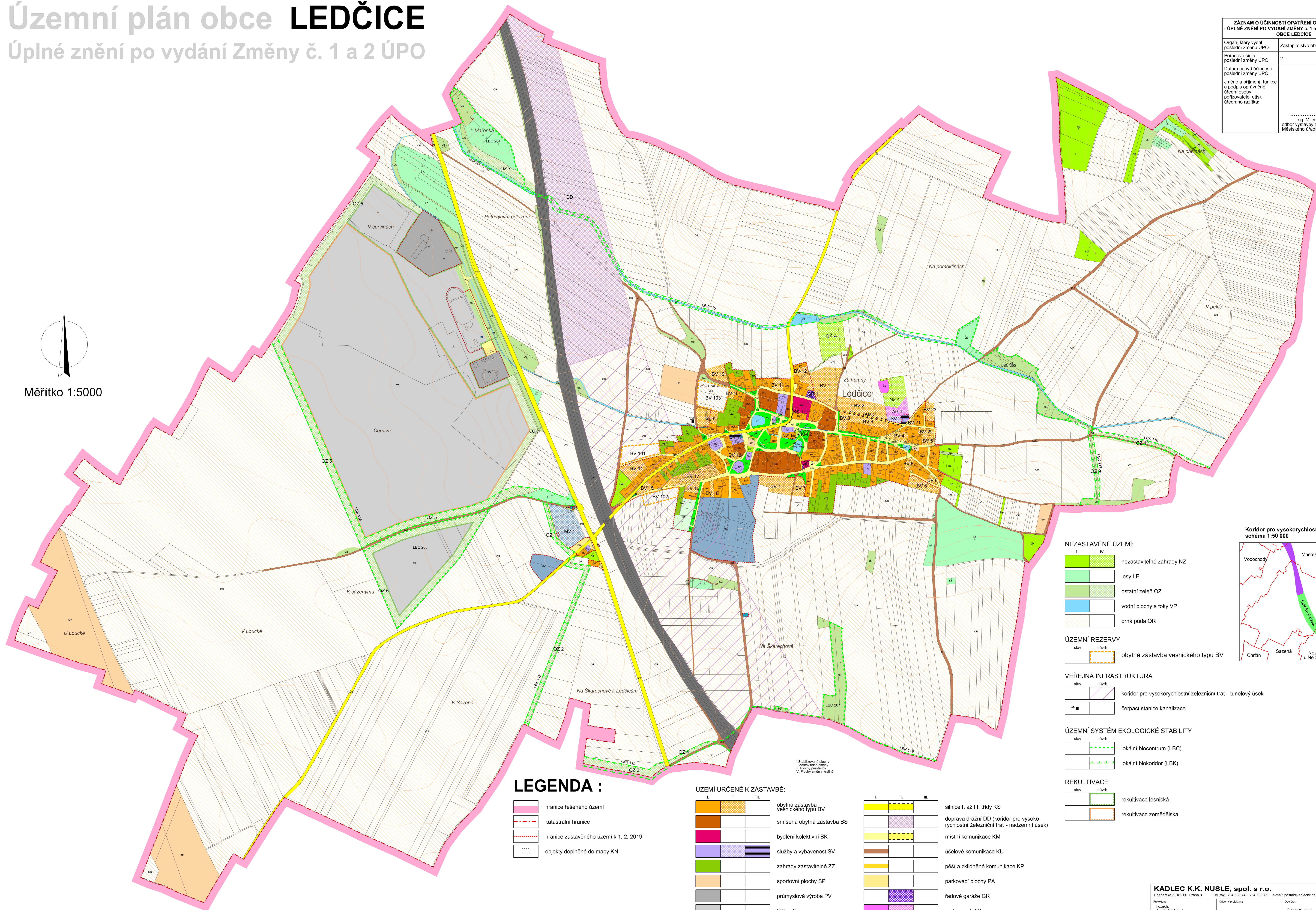
Územní plán obce LEDČICE

Úplné znění po vydání Změny č. 1 a 2 ÚPO

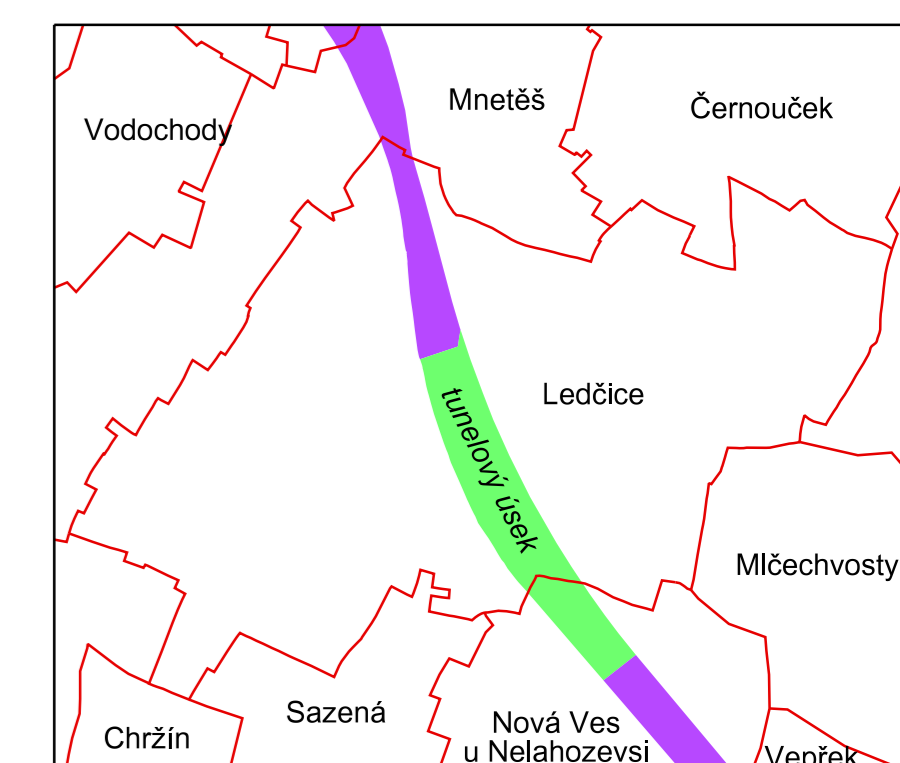
ZÁZNAM O ÚČINNOSTI OPATŘENÍ OBECNÉ POVAHY - ÚPLNÉ ZNĚNÍ PO VYDÁNÍ ZMĚNY č. 1 a 2 ÚZEMNÍHO PLÁNU OBCE LEDČICE	
Orgán, který vydal poslední změnu ÚPO:	Zastupitelstvo obce Ledčice
Pořadové číslo poslední změny ÚPO:	2
Datum nabytí účinnosti poslední změny ÚPO:	
Jméno a příjmení, funkce a podle oprávnění úřední osoby pořizovatele, číslo úředního razítka:	<p>.....</p> <p>Ing. Milena Jakeschová, odbor výstavby a územního plánování Městského úřadu Kralupy nad Vltavou</p>



Měřítko 1:5000



Koridor pro vysokorychlostní železniční trať
schéma 1:50 000



NEZASTAVĚNÉ ÚZEMÍ:

- nezastavitelné zahrady NZ
- lesy LE
- ostatní zeleň OZ
- vodní plochy a toky VP
- orná půda OR

ÚZEMNÍ REZERVY

- stav
- návrh
- obytná zástavba vesnického typu BV

VEŘEJNÁ INFRASTRUKTURA

- stav
- návrh
- koridor pro vysokorychlostní železniční trať - tunelový úsek
- čp
- čerpací stanice kanalizace

ÚZEMNÍ SYSTÉM EKOLOGICKÉ STABILITY

- stav
- návrh
- lokální biocentrum (LBC)
- lokální biokoridor (LBK)

REKULTIVACE

- stav
- návrh
- rekultivace lesnická
- rekultivace zemědělská

LEGENDA :

- hranice řešeného území
- katastrální hranice
- hranice zastavěného území k 1. 2. 2019
- objekty doplněné do mapy KN

ÚZEMÍ URČENÉ K ZÁSTAVBĚ:

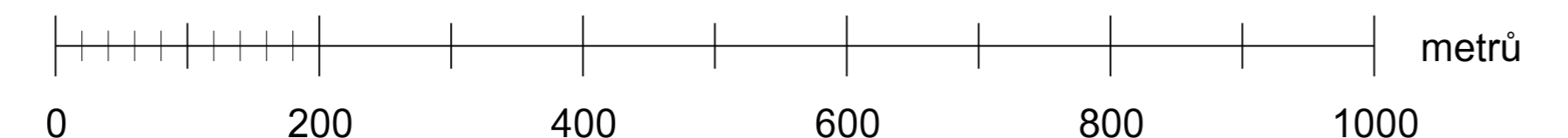
- I. obytná zástavba vesnického typu BV
- II. smíšená obytná zástavba BS
- III. bydlení kolektivní BK
- služby a vybavenost SV
- zahrady zastavitelné ZZ
- sportovní plochy SP
- průmyslová výroba PV
- těžba TE
- malovýroba a podnikání MV
- technická infrastruktura TI
- dálnice KD

- I. silnice I. až III. třídy KS
- II. doprava drážní DD (koridor pro vysokorychlostní železniční trať - nadszemní úsek)
- III. místní komunikace KM
- účelové komunikace KU
- pěší a zklidňené komunikace KP
- parkovací plochy PA
- řadové garáže GR
- archeopark AP

SÍDELNÍ ZELENĚ:

- veřejná zeleň VZ
- hřbitov HB

HLAVNÍ VÝKRES



KADLEC K.K. NUSLE, spol. s r.o.		Čbuberská 3, 182 00 Praha 8		Tel./fax: 284 680 740, 284 680 750 e-mail: posta@kadleck.cz www.kadleck.cz	
Projednatel:	Ing. arch. Daniela Štěrbová	Odborný projektant:	Členové:	Sčítání členů zastupitelstva obce Ledčice:	435/14
Podpis:	Městský úřad Kralupy nad Vltavou	Schválil(a) orgán:	Zastupitelstvo obce Ledčice	Datum:	6. 2019
ÚZEMNÍ PLÁN OBCE LEDČICE			Úplné znění po vydání Změny č. 1 a 2 ÚPO		
Název výkresu:	Hlavní výkres	Měřítko:	1:5000	Číslo k.:	A2