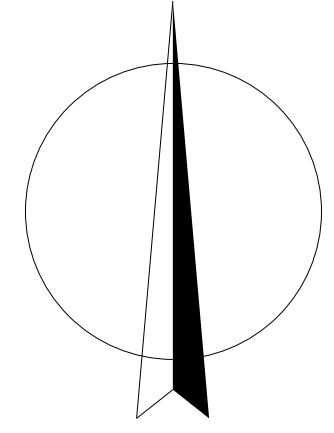


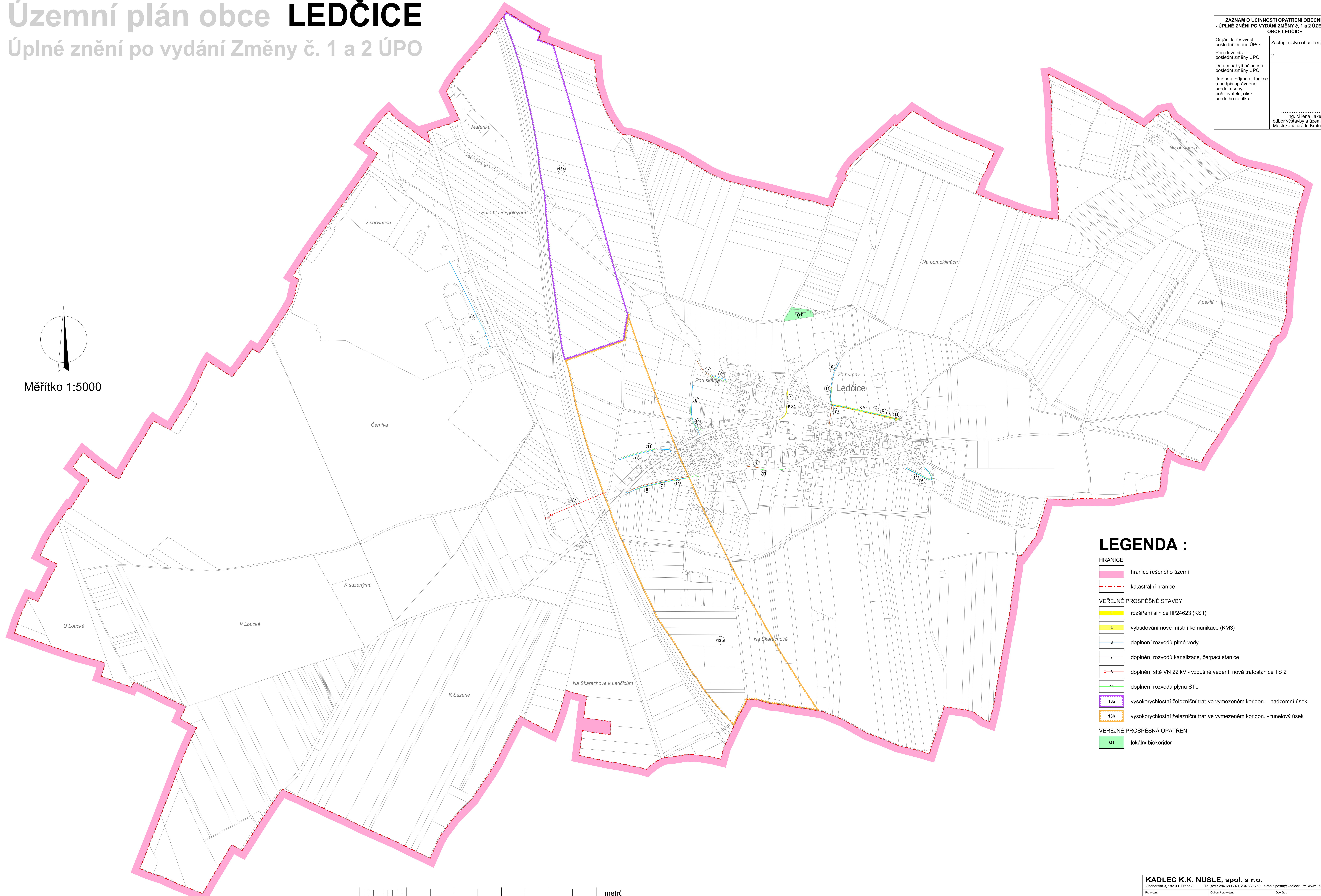
# Územní plán obce LEDČICE

Úplné znění po vydání Změny č. 1 a 2 ÚPO

ZÁZNAM O ÚČINNOSTI OPATŘENÍ OBECNÉ PŮVAHY - ÚPLNÉ ZNĚNÍ PO VYDÁNÍ ZMĚNY č. 1 a 2 ÚZEMNÍHO PLÁNU OBCE LEDČICE	
Orgán, který vydal poslední změnu ÚPO:	Zastupitelstvo obce Ledčice
Pořadové číslo poslední změny ÚPO:	2
Datum nabytí účinnosti poslední změny ÚPO:	
Jméno a příjmení, funkce a podle oprávnění úřední osoby pořizovatele, číslo úředního razítka:	..... Ing. Milena Jakeschová, odbor výstavby a územního plánování Městského úřadu Kralupy nad Vltavou

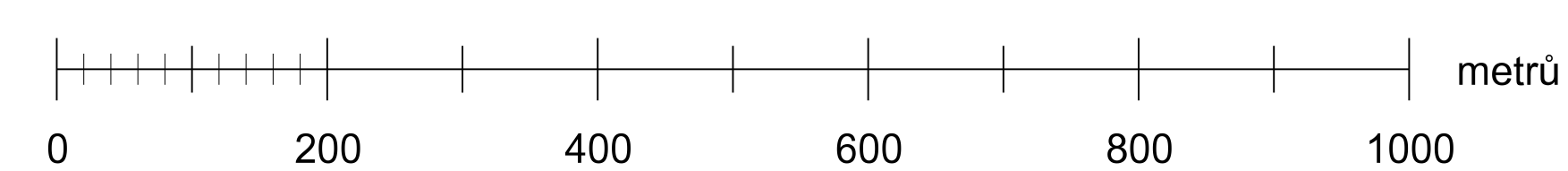


Měřítko 1:5000



## LEGENDA :

- HRANICE**
- hranice řešeného území
  - katastrální hranice
- VEŘEJNĚ PROSPĚŠNÉ STAVBY**
- rozsíření silnice III/24623 (KS1)
  - vybudování nové místní komunikace (KM3)
  - doplnění rozvodů pitné vody
  - doplnění rozvodů kanalizace, čerpací stanice
  - doplnění sítě VN 22 kV - vzdušné vedení, nová trafostanice TS 2
  - doplnění rozvodů plynu STL
  - 13a vysokorychlostní železniční trať ve vymezeném koridoru - nadzemní úsek
  - 13b vysokorychlostní železniční trať ve vymezeném koridoru - tunelový úsek
- VEŘEJNĚ PROSPĚŠNÁ OPATŘENÍ**
- 01 lokální biokoridor



## VÝKRES VEŘEJNĚ PROSPĚŠNÝCH STAVEB, OPATŘENÍ A ASANACÍ (VEŘEJNĚ PROSPĚŠNÉ STAVBY)

<b>KADLEC K.K. NUSLE, spol. s r.o.</b> Chaberská 3, 182 00 Praha 8 Projekce: Ing. arch. Daniela Šindlerová Objekt: Územní plán obce Ledčice Číslo územního plánu: 435/14		Tel./fax: 284 680 740, 284 680 750 e-mail: posta@kadleckk.cz www.kadleckk.cz Odborný projektant: Svatopluk Klumpar	
Projekce: Ing. arch. Daniela Šindlerová	Objekt: Územní plán obce Ledčice	Číslo územního plánu: 435/14	Výška: A4
Podpis: Městský úřad Kralupy nad Vltavou	Schválil: zastupitelstvo obce Ledčice	Datum: 6. 2019	Škála: 1:5000
Název: ÚZEMNÍ PLÁN OBCE LEDČICE Úplné znění po vydání Změny č. 1 a 2 ÚPO		Výkres veřejně prospěšných staveb, opatření a asanací (veřejně prospěšné stavby)	