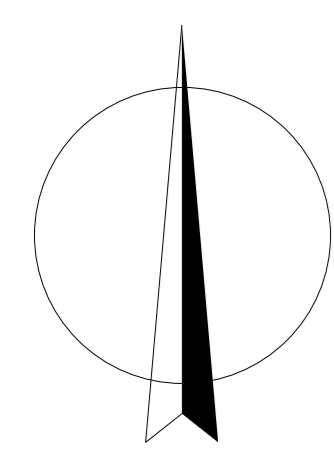


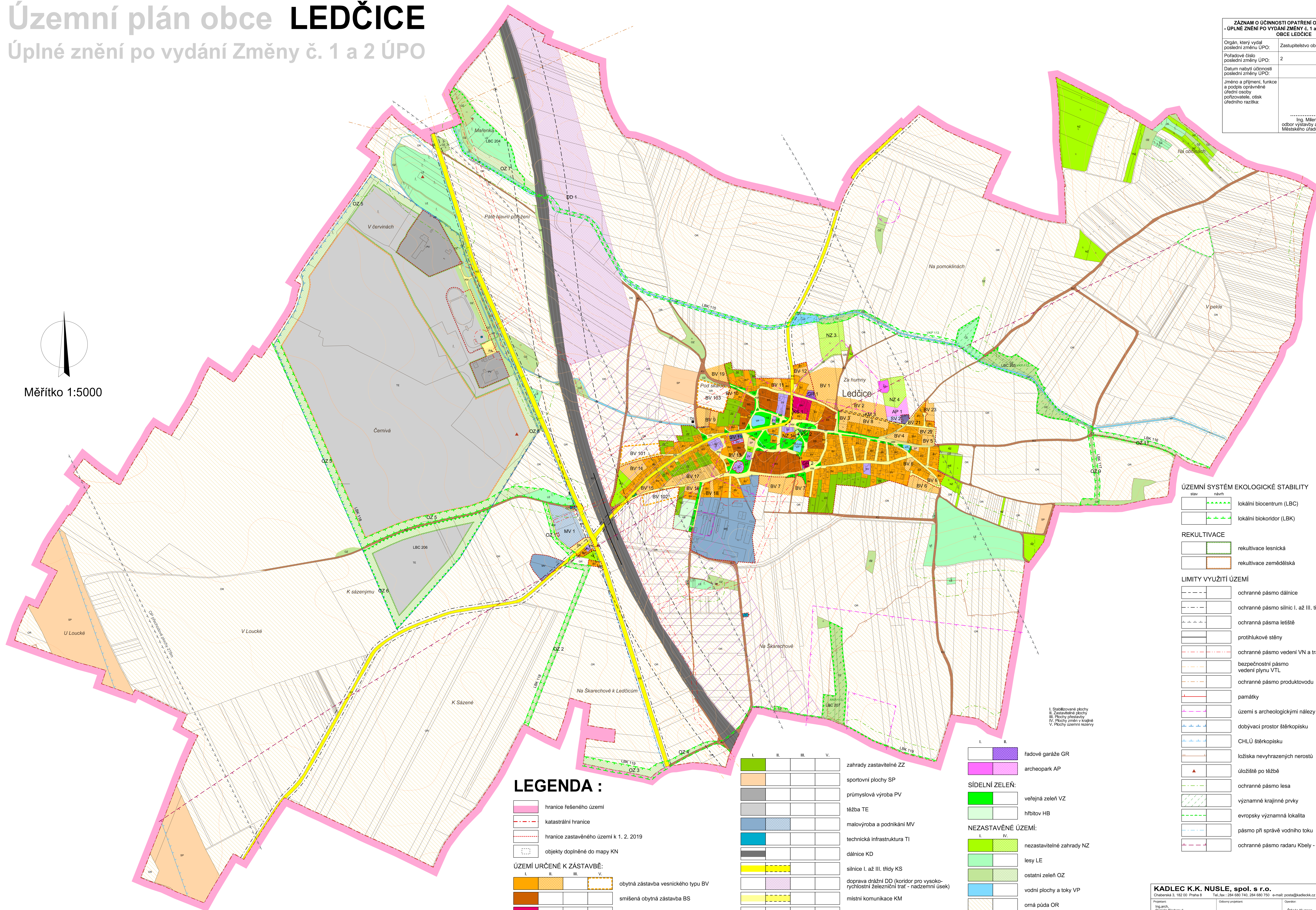
Územní plán obce LEDČICE

Úplné znění po vydání Změny č. 1 a 2 ÚPO

| ZÁZNAM O ÚČINNOSTI OPATŘENÍ OBECNÉ POVAHY - ÚPLNÉ ZNĚNÍ PO VYDÁNÍ ZMĚNY Č. 1 a 2 ÚZEMNÍHO PLÁNU OBCE LEDČICE | |
|--|--|
| Orgán, který vydal poslední změnu ÚPO: | Zastupitelstvo obce Ledčice |
| Pořadové číslo poslední změny ÚPO: | 2 |
| Datum nabytí účinnosti poslední změny ÚPO: | |
| Jméno a příjmení, funkce a podpis oprávněné úřední osoby pořizovatele, ošásk úředního razítka: | <p>..... Ing. Milena Jakeschová, odbor výstavby a územního plánování Městského úřadu Kralupy nad Vltavou</p> |



Měřítko 1:5000



LEGENDA :

- hranice řešeného území
- katastrální hranice
- hranice zastavěného území k 1. 2. 2019
- objekty doplněné do mapy KN

ÚZEMÍ URČENÉ K ZÁSTAVBĚ:

- obytná zástavba vesnického typu BV
- smíšená obytná zástavba BS
- bydlení kolektivní BK
- služby a vybavenost SV

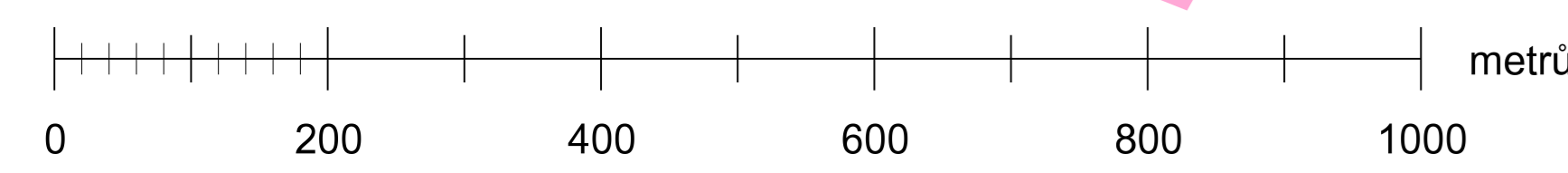
- zahrady zastavitelné ZZ
- sportovní plochy SP
- průmyslová výroba PV
- těžba TE
- malovýroba a podnikání MV
- technická infrastruktura TI
- dálnice KD
- silnice I. až III. třídy KS
- doprava tržní DD (koridor pro vysokorychlostní železniční trať - nadzemní úsek)
- místní komunikace KM
- účelové komunikace KU
- pěší a zklidňené komunikace KP
- parkovací plochy PA

- řadové garáže GR
 - archeopark AP
- SÍDELNÍ ZELEN:**
- veřejná zeleň VZ
 - hřbitov HB
- NEZASTAVĚNÉ ÚZEMÍ:**
- nezastavitelné zahrady NZ
 - lesy LE
 - ostatní zeleň OZ
 - vodní plochy a toky VP
 - orná půda OR

- VEŘEJNÁ INFRASTRUKTURA**
- koridor pro vysokorychlostní železniční trať - tunelový úsek
 - čerpací stanice kanalizace

ÚZEMNÍ SYSTÉM EKOLOGICKÉ STABILITY

- lokální biocentrum (LBC)
 - lokální blokridor (LBK)
- REKULTIVACE**
- rekultivace lesnická
 - rekultivace zemědělská
- LIMITY VYUŽITÍ ÚZEMÍ**
- ochranné pásmo dálnice
 - ochranné pásmo silnic I. až III. třídy
 - ochranné pásmo letiště
 - protihlukové stěny
 - ochranné pásmo vedení VN a trafostanice
 - bezpečnostní pásmo vedení plynu VTL
 - ochranné pásmo produktovodu
 - památky
 - území s archeologickými nálezy
 - dobovací prostor šterkopisku
 - CHLÚ šterkopisku
 - ložiska nevyhrazených nerostů
 - úložiště po těžbě
 - ochranné pásmo lesa
 - významné krajinné prvky
 - evropsky významná lokalita
 - pásmo při správě vodního toku
 - ochranné pásmo radaru Kbely - zájmové území Armády ČR



KOORDINAČNÍ VÝKRES

| | | | |
|---|--|--|--|
| KADLEC K.K. NUSLE, spol. s r.o. | | Číslo odkazu: 435/14 | |
| Chraberská 3, 182 00 Praha 8 | | Datum: 6. 2019 | |
| Tel./fax: 284 680 740, 284 680 750 | | Výška č.: B1 | |
| e-mail: posta@kadlecky.cz www.kadlecky.cz | | Měřítko: 1: 5000 | |
| Projektant: Ing. arch. Daniela Štenderová | | Schválil/a: Srdán Klumpar | |
| Oborní prokazatel: | | zastupitelstvo obce Ledčice | |
| Městský úřad Kralupy nad Vltavou | | Číslo územního plánu: 435/14 | |
| Územní plán obce Ledčice | | Úplné znění po vydání Změny č. 1 a 2 ÚPO | |
| Koordináční výkres | | | |