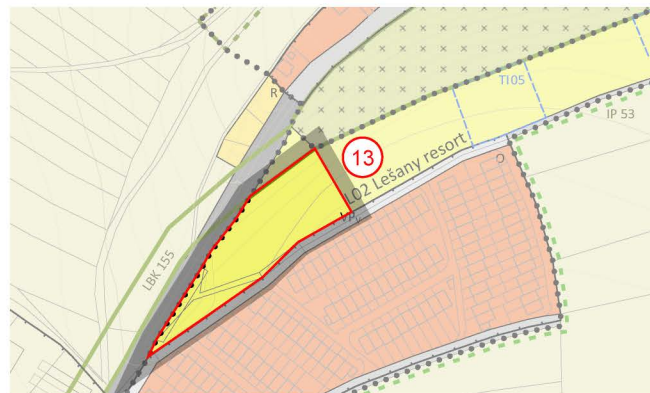
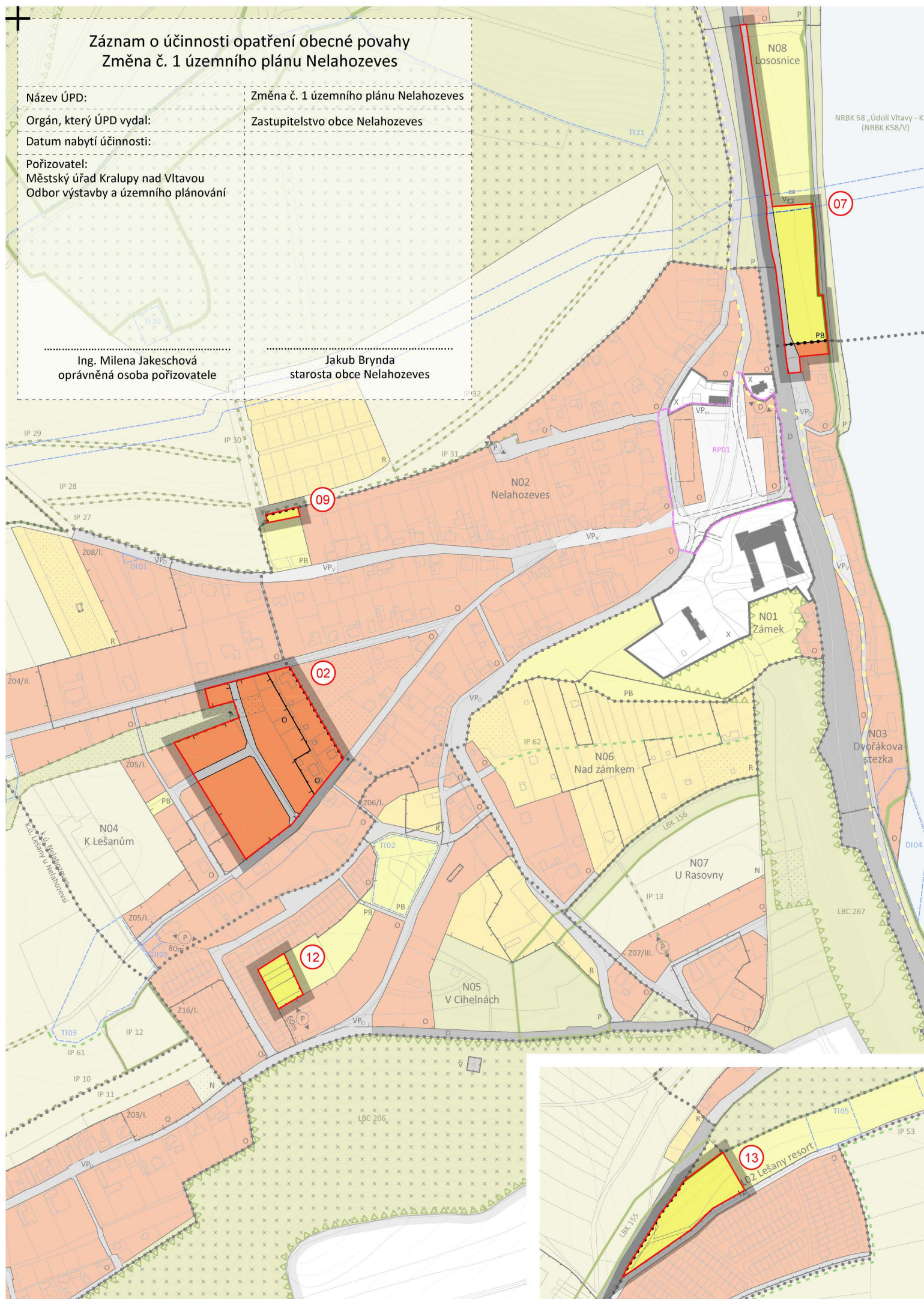


# Záznam o účinnosti opatření obecné povahy Změna č. 1 územního plánu Nelahozeves

Název ÚPD: Změna č. 1 územního plánu Nelahozeves  
 Orgán, který ÚPD vydal: Zastupitelstvo obce Nelahozeves  
 Datum nabytí účinnosti:  
 Pořizovatel: Městský úřad Kralupy nad Vltavou  
 Odbor výstavby a územního plánování

Ing. Milena Jakeschová  
oprávněná osoba pořizovatele

Jakub Brynda  
starosta obce Nelahozeves



## Legenda:

### STRUKTURA

#### Lokality

01 hranice lokality s indexem

#### Plochy s rozdílným způsobem využití

- X výjimečné
  - VP<sub>H</sub> veřejných prostranství hlavních
  - VP<sub>V</sub> veřejných prostranství vedlejších
  - VP<sub>O</sub> veřejných prostranství ostatních
  - T vodní
  - D dopravní
  - O smíšené obytné
  - R rekreace
  - PB přírodní pobytové
  - P přírodní
  - N smíšené nezastav. území
  - V smíšené výrobní
- pozn.: označení ploch může obsahovat index popsaný v textu

hranice zastavěného území ke dni 30.6.2016

Z01/I hranice zastavitelné plochy s indexem / etapa

### INFRASTRUKTURA

#### Občanské vybavení

OV část plochy pro občanské vybavení (označení obsahuje index popsaný v textové části)

#### Dopravní infrastruktura

D101 část plochy pro dopravní infrastrukturu s indexem

- D dopravní propojení
- P pěší propojení
- 200m maximální délka propojení
- naučná stezka
- směrové vedení komunikací

#### Technická infrastruktura

T101 část plochy pro technickou infrastrukturu s indexem

#### Krajinná infrastruktura

- LBC 01 lokální biocentrum s indexem
- RBC 01 regionální biocentrum s indexem
- LBK 01 lokální biokoridor s indexem
- NRBK 01 nadregionální biokoridor s indexem
- IP 01 interakční prvek liniový rekonstruovaný s indexem
- IP 01 interakční prvek liniový navrhovaný s indexem
- IP 01 interakční prvek plošný rekonstruovaný s indexem
- IP 01 interakční prvek plošný navrhovaný s indexem

### INFORMATIVNÍ ČÁST

- hranice správního území obce
- hranice katastrálního území
- katastrální mapa
- vrstevnice, morfologie
- lesy
- louky a trvalé travní porosty, sady
- 00 řešené území - plocha změny s označením
- pozn.: kresba mimo správní území obce Nelahozeves je pouze informativní

## gogolák + grasse


gogolák + grasse s.r.o.  
Ing. arch. Ivan Gogolák  
Ing. arch. Lukáš Grasse

Jaurisova 515/4, Michle, 140 00 Praha 4  
IČO: 07698232  
DIČ: CZ07698232

Krajina, ÚSES  
Mgr. Michael Pondělíček, PhD.

Doprava  
Ing. Zbyněk Losenícký  
Ing. Ivan Čechmánek

Technická infrastruktura  
Ing. Petr Hrdlička



Obec Nelahozeves  
Školní 3, 277 51 Nelahozeves

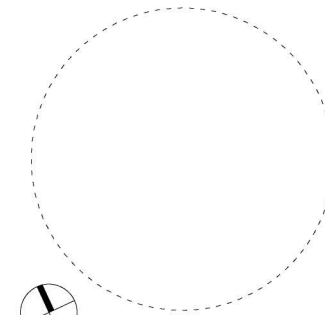
Odbor výstavby a územního plánování  
Městský úřad Kralupy nad Vltavou  
Palackého nám. 1  
278 01 Kralupy nad Vltavou

## Změna č.1 územního plánu Nelahozeves

### Výkres hlavní

### Návrh

Ing. arch. Lukáš Grasse, ČKA 4642



02 číslo výkresu  
09 datum  
A3 420/297 mm  
1:5000 měřítko formát I paré

zhotovitel

spolupráce

objednatel

akce pořizovatel

název

fáze

zodpovědný projektant

paré