

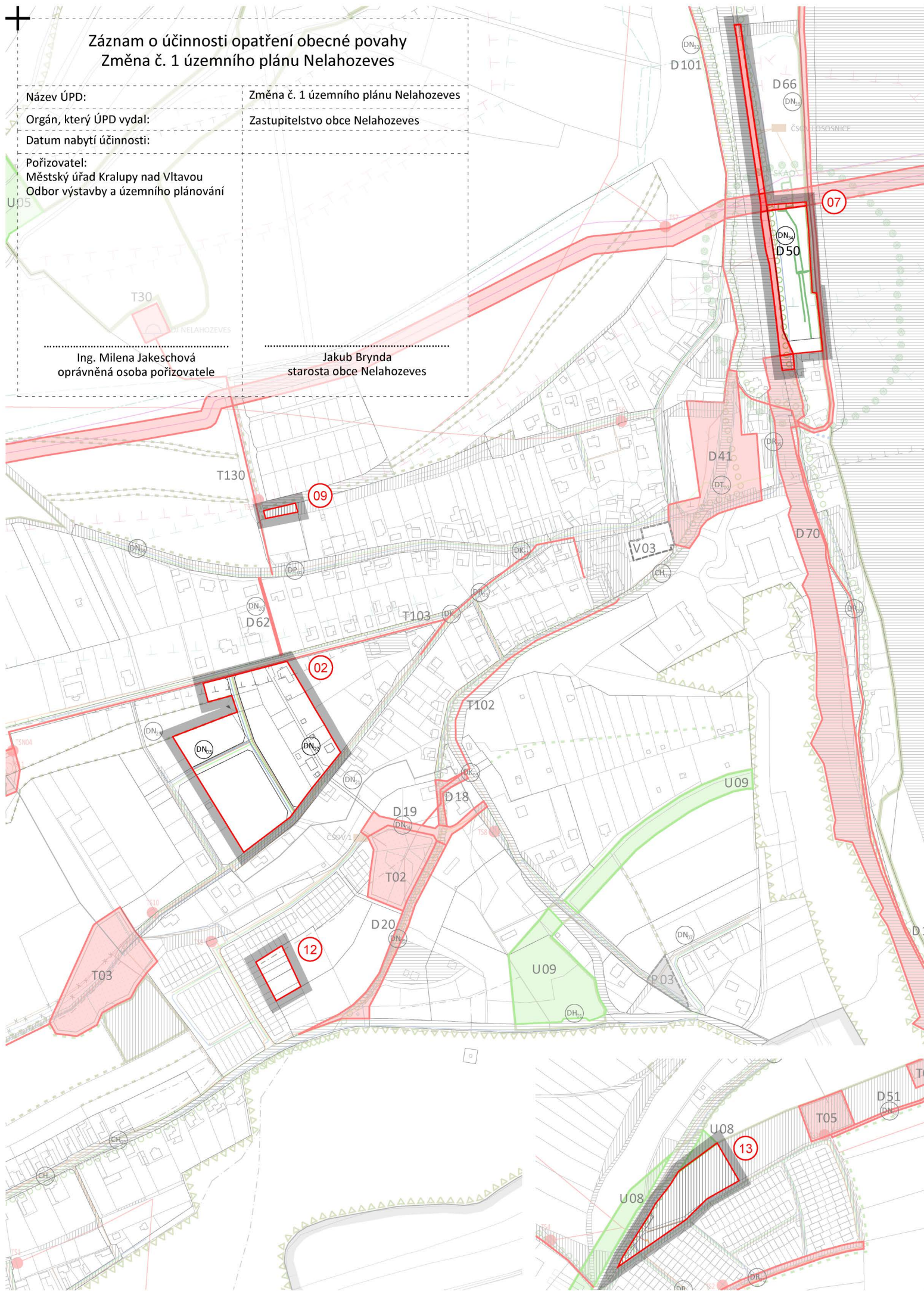
Záznam o účinnosti opatření obecné povahy Změna č. 1 územního plánu Nelahozeves

Název ÚPD: Změna č. 1 územního plánu Nelahozeves
 Orgán, který ÚPD vydal: Zastupitelstvo obce Nelahozeves
 Datum nabytí účinnosti:

Pořizovatel:
 Městský úřad Kralupy nad Vltavou
 Odbor výstavby a územního plánování

Ing. Milena Jakeschová
 oprávněná osoba pořizovatele

Jakub Brynda
 starosta obce Nelahozeves



Legenda:

PLOCHY A KORIDORY S MOŽNOSTÍ VYVLASTNĚNÍ (DLE § 170 SZ)

- Veřejná infrastruktura (dle § 2, odst. 1 písm. k SZ)
- D00** Dopravní infrastruktura s indexem
- T00** Technická infrastruktura s indexem

Veřejně prospěšné opatření (dle § 2, odst. 1 písm. m SZ, výběr dle § 170 SZ)

- U00** Založení prvků ÚSES s indexem

PLOCHY A KORIDORY S MOŽNOSTÍ VĚCNÉHO BŘEMENE (DLE § 170 SZ)

- Veřejná infrastruktura (dle § 2, odst. 1 písm. k SZ)
- T100** Technická infrastruktura s indexem
- D100** Dopravní infrastruktura s indexem

PLOCHY A KORIDORY S MOŽNOSTÍ PŘEDKUPNÍHO PRÁVA (DLE § 101 SZ)

- Veřejná infrastruktura (dle § 2, odst. 1 písm. k SZ)
- P00** Veřejné prostranství s indexem
- V00** Občanské vybavení s indexem

OPATŘENÍ DOPRAVNÍ INFRASTRUKTURY

- DK₀₀** úprava křižovatkového připojení s indexem
- DT₀₀** úprava trasy komunikace s indexem
- DR₀₀** rozšíření vozovky s indexem
- DN₀₀** nové trasy místních komunikací s indexem
- DP₀₀** zvýšení kapacity klidové dopravy s indexem
- DH₀₀** autobusová zastávka (záliv+nástupiště) s indexem
- CH₀₀** doplnění chodníku s indexem
- PO₀₀** přechod s ostrůvkem s indexem

INFORMATIVNÍ ČÁST

- hranice správního území obce
- hranice katastrálního území
- katastrální mapa
- názvy ulic a silnic
- pozemky ve vlastnictví obce ke dni vymezení zastavěného území
- pozemky ve vlastnictví státu nebo kraje ke dni vymezení zastavěného území
- 00** řešené území - plocha změny s označením

Dopravní infrastruktura

- naučná stezka
- pěší a cyklo trasa, pěší a cyklo stezka

Technická infrastruktura

Zásobování elektrickou energií

- VVN nadzemní vedení
- VN nadzemní vedení
- VN podzemní vedení
- elektrárna
- trafostanice
- trafostanice rušená

Zásobování plynem

- plynovodní řád VVTL
- plynovodní řád VTL
- plynovodní řád STL
- plynová regulační stanice VTL
- plynová regulační stanice VTL rušená
- bezpečnostní pásmo objektů plynovodu
- SKAO stanice katodové ochrany
- anodové uzemnění
- ochranné pásmo anodového uzemnění

Zásobování jinými zdroji

- trasa ropovodu
- ochranné pásmo ropovodu
- ochranné pásmo centrálního tankoviště ropy
- trasa produktovodu
- ochranné pásmo produktovodu
- bezpečnostní vzdálenost pro vedení EB DN150

Vodovod

- vodovodní síť
- technologický objekt zásobování vodou (vodojem)
- vodovodní síť - provozní voda
- vodní zdroj provozní vody
- požární vodovodní řád - CTR
- čs CTR čerpací stanice

Kanalizace

- kanalizační síť splašková
- ČOV čistírna odpadních vod
- čsOV čerpací stanice odpadních vod
- kanalizační síť dešťová
- odvodňovací příkop
- plocha pro dešťovou zdrž (poldr)
- vsakovací objekt
- rušená část technické infrastruktury

pozn.: kresba mimo správní území obce Nelahozeves je pouze informativní

gogolák + grasse


gogolák + grasse s.r.o.
 Ing. arch. Ivan Gogolák
 Ing. arch. Lukáš Grasse

Jaurisova 515/4, Michle, 140 00 Praha 4
 IČO: 07698232
 DIČ: CZ07698232

Krajina, ÚSES
 Mgr. Michael Pondělíček, Ph.D.

Doprava
 Ing. Zbyněk Losenícký
 Ing. Ivan Čechmánek

Technická infrastruktura
 Ing. Petr Hrdlička



Obec Nelahozeves
 Školní 3, 277 51 Nelahozeves

Odbor výstavby a územního plánování
 Městský úřad Kralupy nad Vltavou
 Palackého nám. 1
 278 01 Kralupy nad Vltavou


Změna č.1

územního plánu Nelahozeves

Výkres veřejně prospěšných staveb, opatření a asanací

Návrh

Ing. arch. Lukáš Grasse, ČKA 4642



03
 číslo výkresu
 09 datum
 2021
 A3
 420/297 mm
 1:5000
 měřítko formát 1 paré

zhotovitel
spolupráce
objednatel
akce pořizovatel
název
fáze
zodpovědný projektant
paré