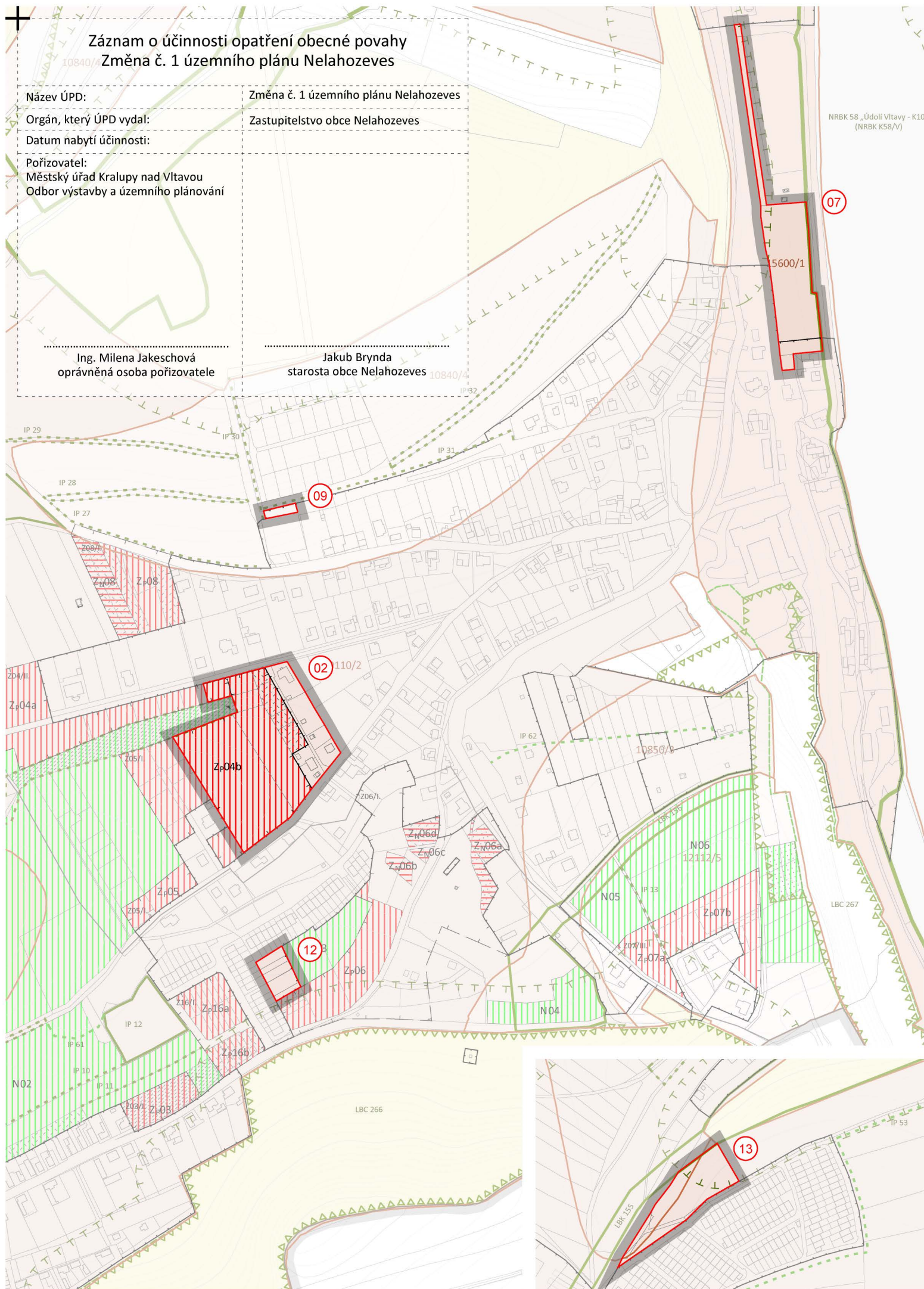


Záznam o účinnosti opatření obecné povahy
Změna č. 1 územního plánu Nelahozeves

Název ÚPD: Změna č. 1 územního plánu Nelahozeves
 Orgán, který ÚPD vydal: Zastupitelstvo obce Nelahozeves
 Datum nabytí účinnosti:
 Pořizovatel: Městský úřad Kralupy nad Vltavou
 Odbor výstavby a územního plánování

Ing. Milena Jakeschová
 oprávněná osoba pořizovatele

Jakub Brynda
 starosta obce Nelahozeves



Legenda:

- hranice správního území obce
- hranice katastrálního území
- katastrální mapa
- vrstevnice, morfologie
- hranice zastavěného území ke dni 30.6.2016
- Z01/1 zastavitelná plocha s indexem / etapa

ZÁBOR ZEMĚDĚLSKÉHO PŮDNÍHO FONDU

- Zp00 plochy záboru ZPF s indexem - převzaté z předchozího Ú
- Zp01 plochy záboru ZPF s indexem - vymezené tímto ÚP
- NDD plochy navrácení do ZPF s indexem
- 10110 / 2 hranice BPEJ, kód označení BPEJ / třída ochrany ZPF
- I. třída ochrany ZPF
- II. třída ochrany ZPF
- III. třída ochrany ZPF
- IV. třída ochrany ZPF
- V. třída ochrany ZPF

Druhy pozemků v plochách záboru ZPF

- orná půda
- zahrada
- trvalý travní porost
- ovocný sad

ZÁBOR POZEMKŮ K PLNĚNÍ FUNKCE LESA

- plochy PUPFL

KRAJINNÁ INFRASTRUKTURA A LIMITY

- LBC 01 lokální biocentrum s indexem
- RBC 01 regionální biocentrum s indexem
- LBK 01 lokální biokoridor s indexem
- NRBK 01 nadregionální biokoridor s indexem
- IP 01 interakční prvek liniový rekonstruovaný s indexem
- IP 01 interakční prvek liniový navrhovaný s indexem
- IP 01 interakční prvek plošný rekonstruovaný s indexem
- IP 01 interakční prvek plošný navrhovaný s indexem
- významný krajinný prvek s indexem
- pásmo 50 m od okraje lesa

- 00 řešené území - plocha změny s označením
- pozn.: kresba mimo správní území obce Nelahozeves je pouze in!

gogolák + grasse


gogolák + grasse s.r.o.
 Ing. arch. Ivan Gogolák
 Ing. arch. Lukáš Grasse

Jaurisova 515/4, Michle, 140 00 Praha 4
 IČO: 07698232
 DIČ: CZ07698232

Krajina, ÚSES
 Mgr. Michael Pondělíček, PhD.

Doprava
 Ing. Zbyněk Lošenický
 Ing. Ivan Čechmánek

Technická infrastruktura
 Ing. Petr Hrdlička



Obec Nelahozeves
 Školní 3, 277 51 Nelahozeves


Odbor výstavby a územního plánování
 Městský úřad Kralupy nad Vltavou
 Palackého nám. 1
 278 01 Kralupy nad Vltavou

Změna č.1
 územního plánu Nelahozeves

Výkres předpokládaných záborů půdního fondu

Návrh

Ing. arch. Lukáš Grasse, ČKA 4642



06 číslo výkresu 09 datum A3 420/297 mm 1:5000

zhotovitel

spolupráce

objednatel

akce pořizovatel

název fáze

zodpovědný projektant

paré