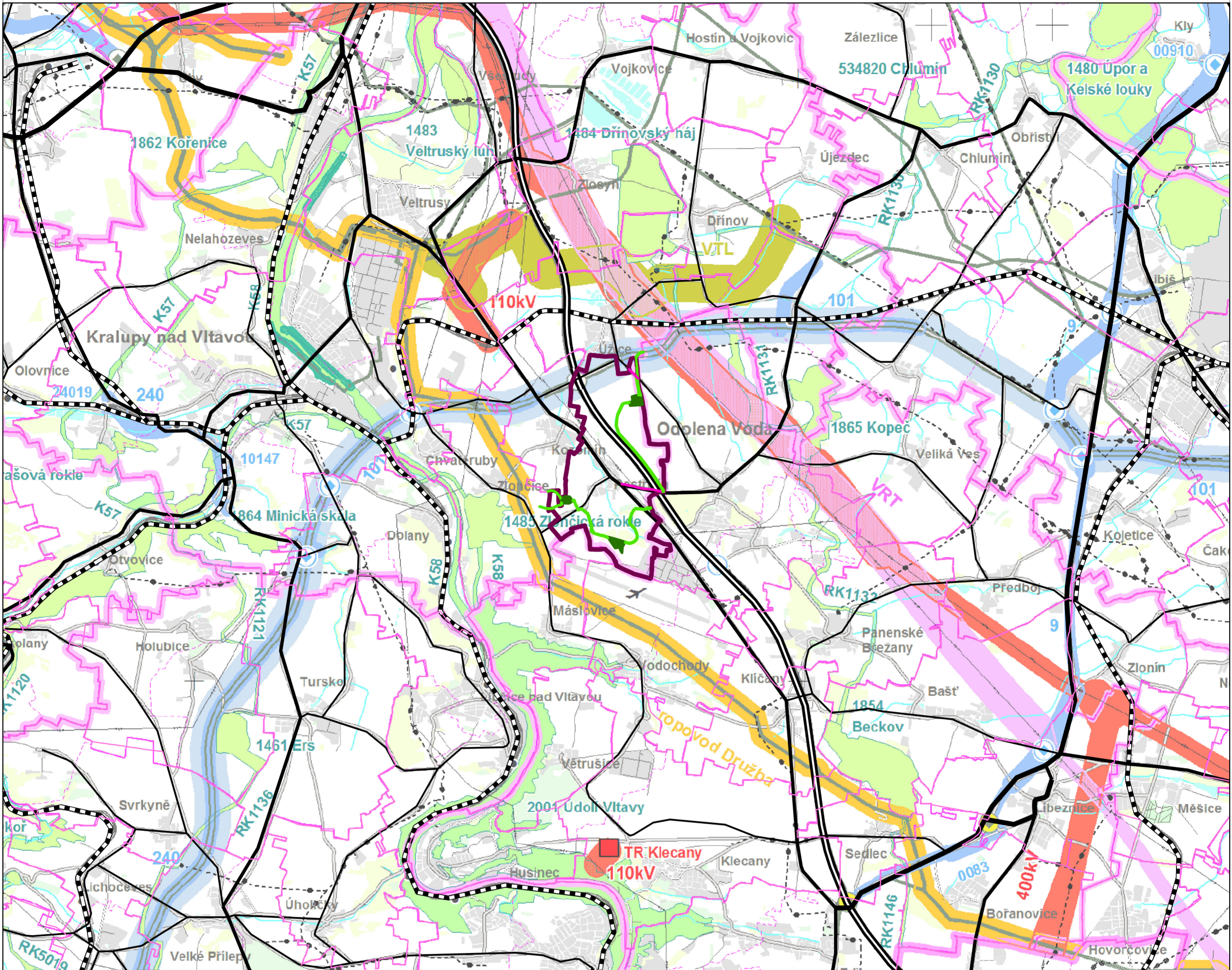



# ZMĚNA Č. 3 ÚZEMNÍHO PLÁNU POSTŘIŽÍN

## VÝKRES ŠIRŠÍCH VZTAHŮ









#### ZÁKLADNÍ ČLENĚNÍ ÚZEMÍ



 Hranice řešeného území (shodné s hranicemi obce)






#### VYBRANÉ JEVY - ZÚR STŘEDOČESKÉHO KRAJE

### DOPRAVNÍ INFRASTRUKTURA



















-  Dálnice
-  Silnice I. třídy
-  Silnice II. třídy
-  Silnice III. třídy
-  Železnice
-  Koridor pro komunikaci pro pěší a cyklisty

### ÚZEMNÍ SYSTÉM EKOLOGICKÉ STABILITY

-  Lokální biocentrum
-  Lokální biokoridor

návrh	územní rezerva
	
	
	
	
	
	
	

#### TECHNICKÁ INFRASTRUKTURA

		elektrické vedení ZVN a VV
		rozvodny
		plynovody VVTL a VTL
		regulační stanice
		dálkovody
		vodovody
		vodojemy
		protipovodňová opatření
		lokality pro akumulaci povrchových vod

#### ÚZEMNÍ SYSTÉM EKOLOGICKÉ STABILITY

		nadregionální biocentra a biokoridory
		regionální biocentra a biokoridory

Podklad: ZÚR Středočeského kraje, výkres I.2

0 1 2 4 6 8 km



### ZMĚNA Č. 3 ÚZEMNÍHO PLÁNU POSTŘIŽÍN

2022

Objednatel:	Obec Postřizín
Pořizovatel:	Městský úřad Kralupy nad Vltavou
Zhotovitel:	Atelier proREGIO, s.r.o.
Osoba oprávněná podle zvláštního právního předpisu k projektové činnosti ve výstavbě:	Ing. arch. Michal Hadlač
Číslo autorizace:	03 497
Projektant:	Mgr. Vladimíra Macurová

Autorizační razítko

### VÝKRES ŠIRŠÍCH VZTAHŮ

GRAFICKÁ ČÁST D.2 Měřítko 1 : 50 000