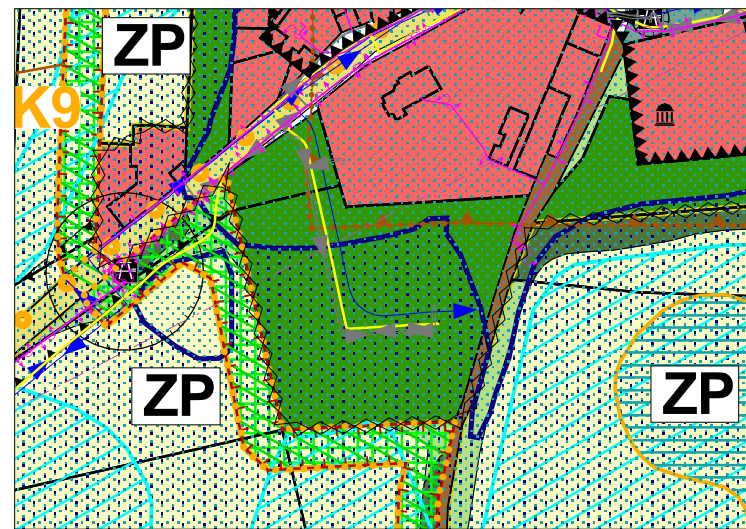
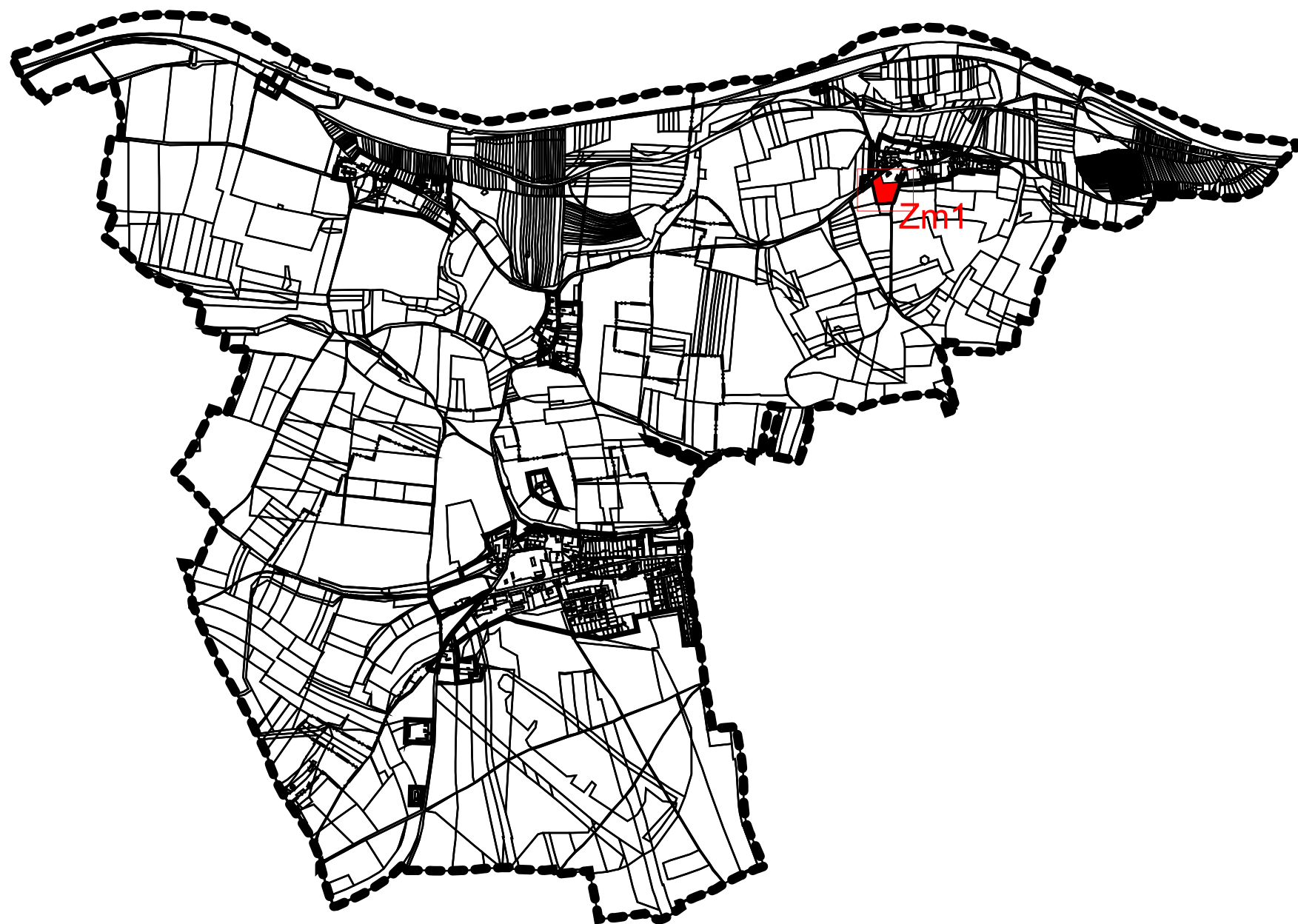
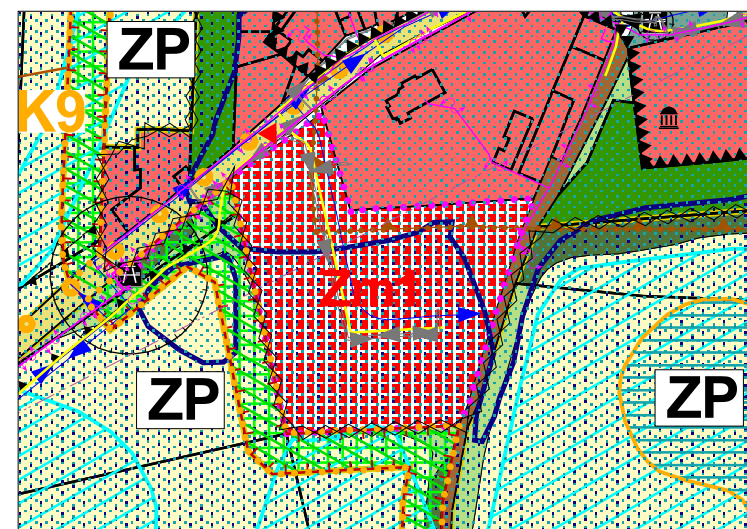


Lokalita - Stav IV



Lokalita - Návrh změna Zm1



Legenda:

ZÁKLADNÍ INFORMACE

- Hranice zastavěného území (stav k 1.10. 2015)
- Zastavitelné plochy
- Plochy změn v krajině

ÚZEMNÍ SYSTÉM EKOLOGICKÉ STABILITY

- Lokální biokoridor

VYBRANÉ DRUHY POZEMKŮ

- Orná půda
- Trvalý travní porost

PLOCHY S ROZDÍLNÝM ZPŮSOBEM VYUŽITÍ

- Bydlení - v rodinných domech - venkovské
- Občanské vybavení - veřejná infrastruktura
- Plochy smíšené obytné - venkovské
- Plochy smíšené obytné - komerční
- Dopravní infrastruktura - silniční
- Komunikace III. třídy
- Místní komunikace
- Účelová komunikace
- Cyklotrasy
- Směr přístupu do rozvojových lokalit

Technická infrastruktura - inženýrské sítě

- Trafostanice
- Veřejná prostranství
- Zeleň - veřejná na veřejných prostranstvích
- Zeleň - soukromá a vyhrazená
- Zeleň - přírodního charakteru (doprovodná)
- Plochy přírodní
- Plochy smíšené nezastavěného území

P přírodní
Z zemědělská

LIMITY VYUŽITÍ ÚZEMÍ A DALŠÍ LIMITUJÍCÍ JEVI

KULTURNÍ HODNOTY

- Urbanisticky hodnotné území
- Historická jádra sídel
- Území s archeologickými nálezy II. kategorie
- Architektonicky cenná stavba

DOPRAVA

- Ochranné pásmo dopravní infrastruktury

TECHNICKÁ INFRASTRUKTURA

VODNÍ HOSPODÁŘSTVÍ

- Vodovodní řad (ochranné pásmo 1,5m na každou stranu od osy potrubí)
- Meliorace - závlahy
- Zvláštní povodeň (Orlík, Želivka)
- Q5
- Q20
- Q100

ZÁSOBOVÁNÍ ELEKTRICKOU ENERGIÍ

- Nadzemní elektrické vedení VN
- Kabelové elektrické vedení
- Trafostanice
- Ochranné pásmo vedení VN a trafostanic

ZÁSOBOVÁNÍ PLYNEM

- Plynovod STL (ochranné pásmo 1m na každou stranu od osy potrubí)

SPOJE

- Sítě komunikačních zařízení (ochranné pásmo 1,5m na obě strany od krajních vedení)

OSTATNÍ LIMITY

- Ochranné pásmo objektu důležitého pro obranu státu (celé administrativní území obce)
- Ochranné pásmo leteckých zabezpečovacích zařízení MO ČR (celé administrativní území obce)

KOORDINAČNÍ VÝKRES PRO ÚZEMÍ OBCE VOJKOVICE – ÚZEMÍ ŘEŠENÉ ZMĚNOU	VÝKRES	PARÉ	ZPRACOVATEL
Návrh změny č. 1 – veřejné projednání červen 2019 pořizovatel: Úřad zemního plánování, odbor výstavby a územního plánování Kralupy nad Vltavou Ing. Milena Jakeschová objednatel: OBEC VOJKOVICE	O1		ING. ARCH. I. MERUNKOVÁ PŘELETOVÁ 5/588 PRAHA 6 SUCHDOL PSČ 16500 IČO: 46397957
	MĚŘÍTKO 1: 5000		