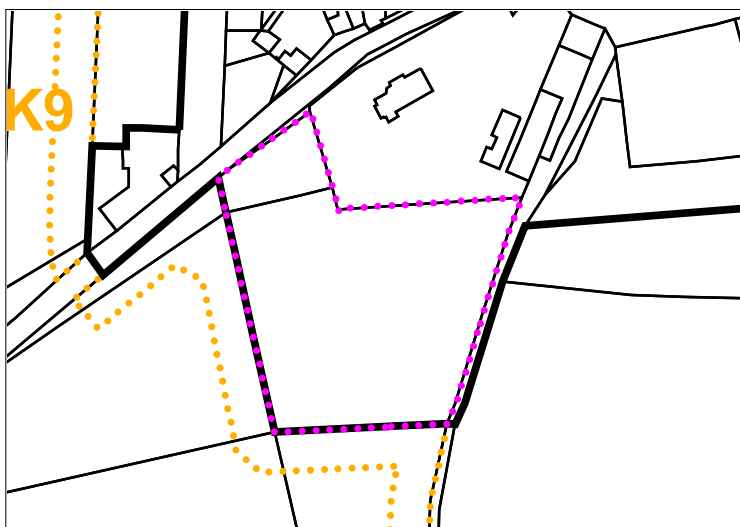


Lokalita - Stav






Lokalita - Návrh změna Zm1



Legenda:

ZÁKLADNÍ INFORMACE

-  Hranice zastavěného území (stav k 1.10. 2015)
-  Zastavitelné plochy
-  Plochy změn v krajině



ZÁKLADNÍ ČLENĚNÍ ÚZEMÍ OBCE VOJKOVICE - ÚZEMÍ ŘEŠENÉ ZMĚNOU	VÝKRES	PARÉ	ZPRACOVATEL
Návrh změny č.1 – veřejné projednání červen 2019 pořizovatel: Úřad zemního plánování, odbor výstavby a územního plánování Kralupy nad Vltavou Ing. Milena Jakeschová objednatel: OBEC VOJKOVICE	<b>1</b>		ING. ARCH. I. MERUNKOVÁ PŘELETOVÁ 5/588 PRAHA 6 SUCHDOL PŠČ 16500  IČO: 46397957
	MĚŘÍTKO 1: 5000		