





ZMĚNA Č. 1 ÚZEMNÍHO PLÁNU ZLOSYŇ











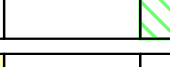


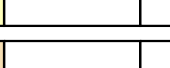
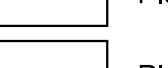

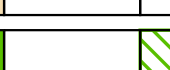













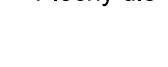

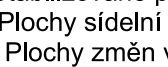
Návrh změny ÚP

LEGENDA :

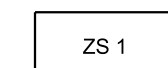

Hranice

-  hranice řešeného území
-  katastrální hranice
-  hranice zastavěného území rušená Změnou č. 1 ÚP
-  hranice zastavěného území nově vymezená Změnou č. 1 ÚP ke dni 22. 3. 2021

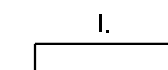

Plochy s rozdílným způsobem využití

- | I. | II. | III. | |
|----------------------------------------------------------------------------------|-----------------------------------------------------------------------------------|-----------------------------------------------------------------------------------|--------------------------------------------------------------|
|  |  |  | Plochy výroby a skladování - zemědělská výroba |
|  |  |  | Plochy vodní a vodohospodářské - vodní toky a plochy |
|  |  |  | Plochy zemědělské - louky, pastviny |
|  |  |  | Plochy zemědělské - sady, zahrady |
|  |  |  | Plochy zemědělské - orná půda, plochy pro pěstování zeleniny |
|  |  |  | Plochy zemědělské - s těžbou nerostných surovin |
|  |  |  | Plochy lesní |
|  |  |  | Plochy systému sídelní zeleně - na veřejných prostranstvích |
|  |  |  | Plochy systému sídelní zeleně - soukromá a vyhrazená |
|  |  |  | Plochy zeleně krajinné - přírodního charakteru |
|  |  |  | Plochy přírodní |

Plochy dle významu:
 I. Stabilizované plochy
 II. Plochy sídelní zeleně
 III. Plochy změn v krajině

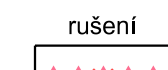
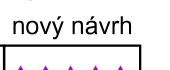



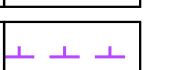




-  ZS 1 plocha doplněná Změnou č. 1 ÚP
-  ZL 1-r plocha rozšířená Změnou č. 1 ÚP


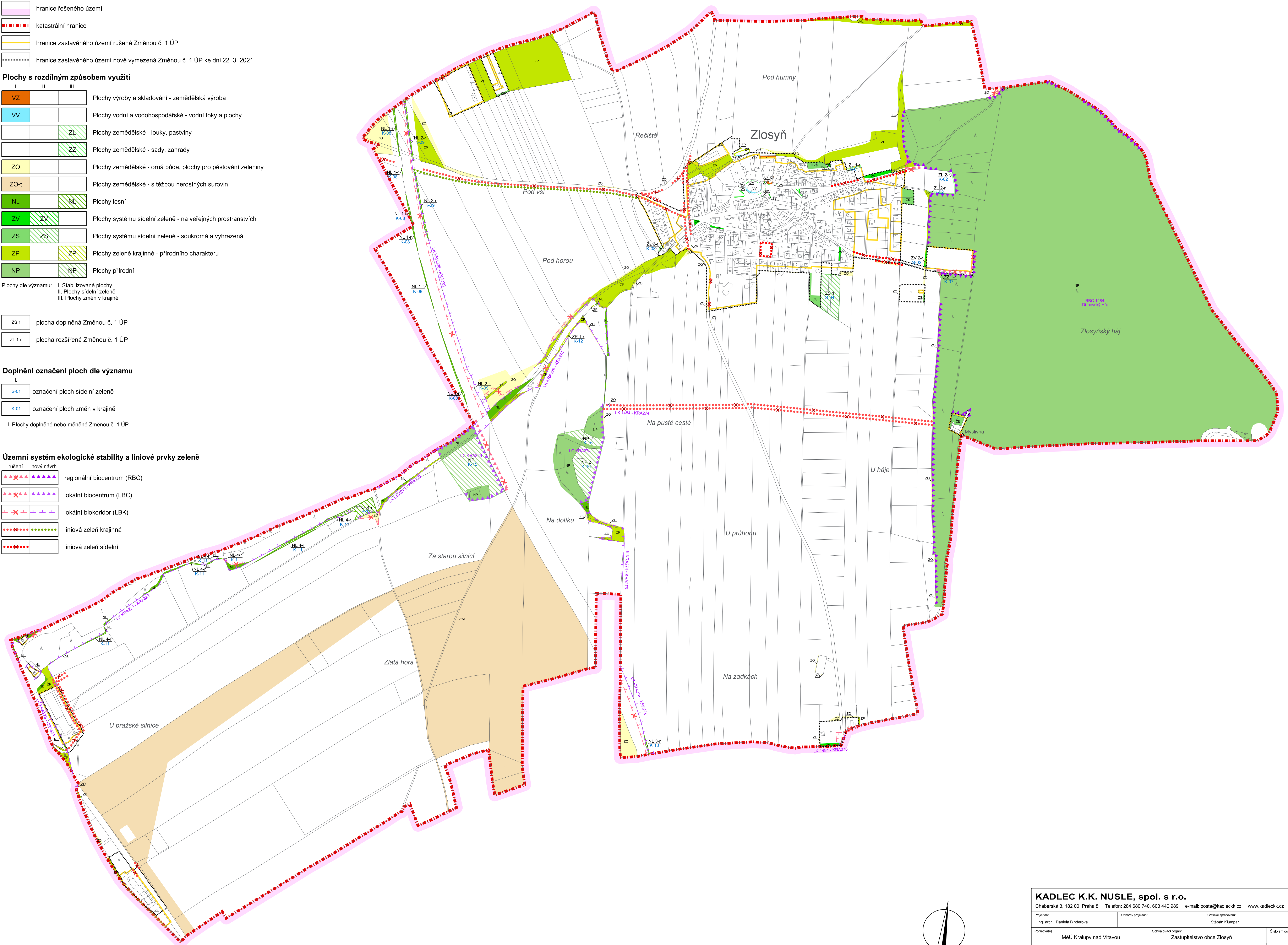
Doplňení označení ploch dle významu

-  S-01 označení ploch sídelní zeleně
-  K-01 označení ploch změn v krajině

I. Plochy doplněné nebo měněné Změnou č. 1 ÚP

Územní systém ekologické stability a liniové prvky zeleně

-  rušení  nový návrh regionální biocentrum (RBC)
-  rušení  nový návrh lokální biocentrum (LBC)
-  rušení  nový návrh lokální biokoridor (LBK)
-  rušení  nový návrh liniová zeleň krajinná
-  rušení  nový návrh liniová zeleň sídelní



| | | | |
|---------------------------------------------------------------------------------------------------------|----------------------------|---------------------|-----------------|
| KADLEC K.K. NUSLE, spol. s r.o. | | | |
| Chaberská 3, 182 00 Praha 8 Telefon: 294 680 740, 603 440 989 e-mail: posta@kadleckk.cz www.kadleckk.cz | | | |
| Projektant: | Období projektace: | Geografická adresa: | |
| Ing. arch. Daniela Biedrová | | Stáje Klumpan | |
| Pořizovatel: | Schválující orgán: | Číslo embroy: | 513/20 |
| MěÚ Kralupy nad Vltavou | Zastupitelstvo obce Zlosyň | | |
| Akce: ZMĚNA Č. 1 ÚZEMNÍHO PLÁNU ZLOSYŇ Návrh změny ÚP | | Datum: 7. 2021 | Výkres č.: A.06 |
| Název výkresu: Konceptce uspořádání krajiny | | Mřížko: 1 : 5000 | Kopie č.: |