
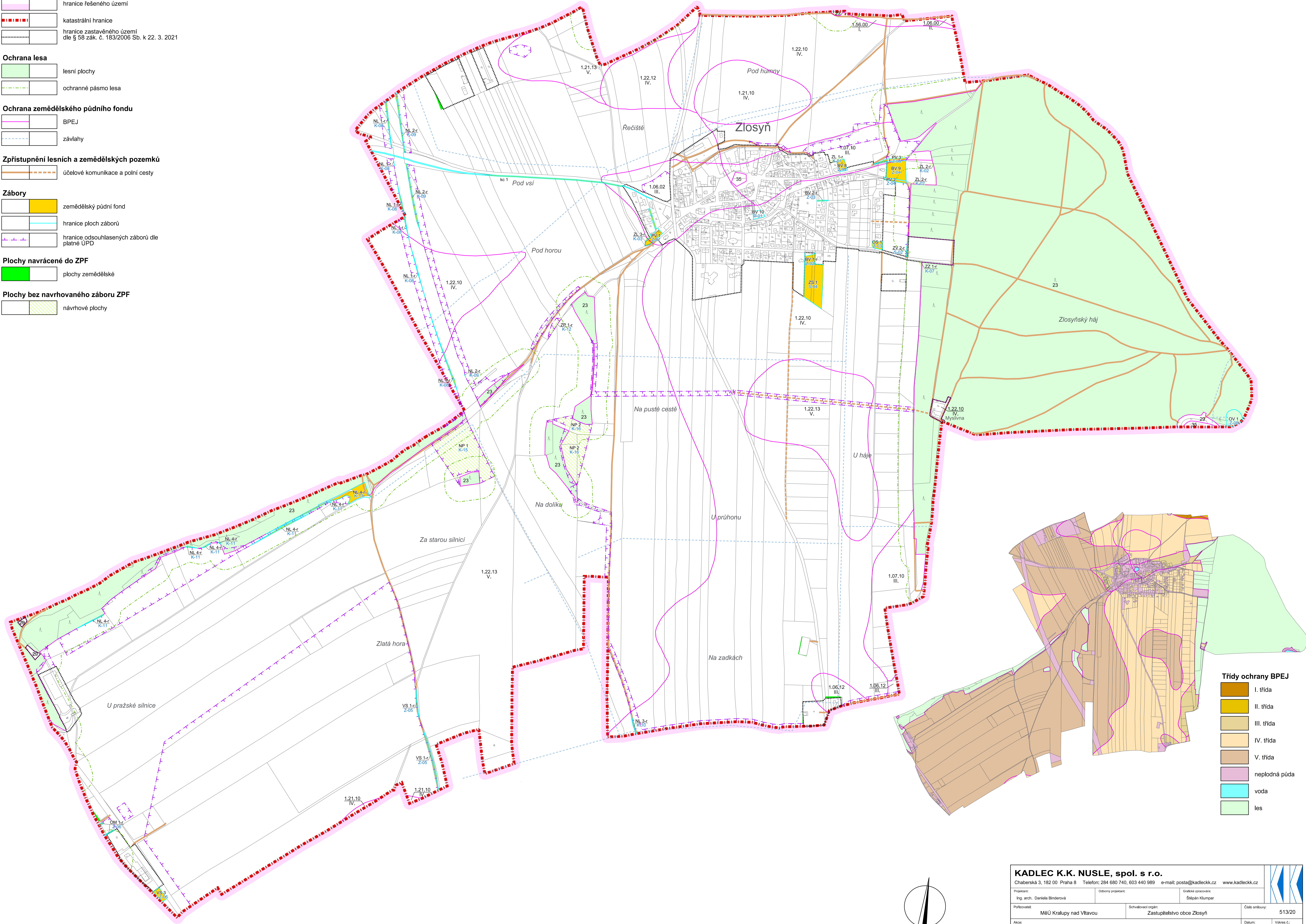


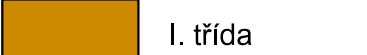
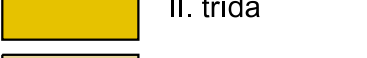
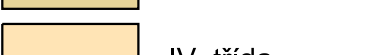
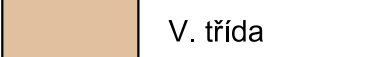
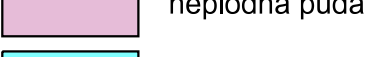



ZMĚNA Č. 1 ÚZEMNÍHO PLÁNU ZLOSYŇ

Návrh změny ÚP

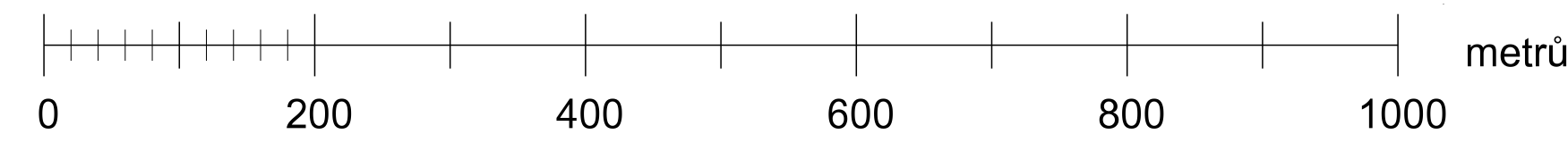
LEGENDA :

Hranice	
	hranice řešeného území
	katastrální hranice
	hranice zastavěného území dle § 58 zák. č. 183/2006 Sb. k 22. 3. 2021
Ochrana lesa	
	lesní plochy
	ochranné pásmo lesa
Ochrana zemědělského půdního fondu	
	BPEJ
	závlahy
Zpřístupnění lesních a zemědělských pozemků	
	účelové komunikace a polní cesty
Zábory	
	zemědělský půdní fond
	hranice ploch záborů
	hranice odsouhlasených záborů dle platné ÚPD
Plochy navrácené do ZPF	
	plochy zemědělské
Plochy bez navrhovaného záboru ZPF	
	návrhové plochy



Třídy ochrany BPEJ	
	I. třída
	II. třída
	III. třída
	IV. třída
	V. třída
	neplodná půda
	voda
	les

B.03 Výkres předpokládaných záborů půdního fondu



M.: 1:5000

KADLEC K.K. NUSLE, spol. s r.o.			
Chaberská 3, 182 00 Praha 8 Telefon: 294 680 740, 603 440 989 e-mail: posta@kadleckk.cz www.kadleckk.cz			
Projektant:	Ing. arch. Daniela Biedrová	Odborný preparátor:	Grubská Antonie
Příjemce:	MěÚ Kralupy nad Vltavou	Schvalovací orgán:	Zastupitelstvo obce Zlosyň
Číslo eskizy:	513/20	Datum:	7. 2021
Název výkresu:	Výkres předpokládaných záborů půdního fondu	Výkres č.:	B.03
Mřížko:	1 : 5000	Kopie č.:	