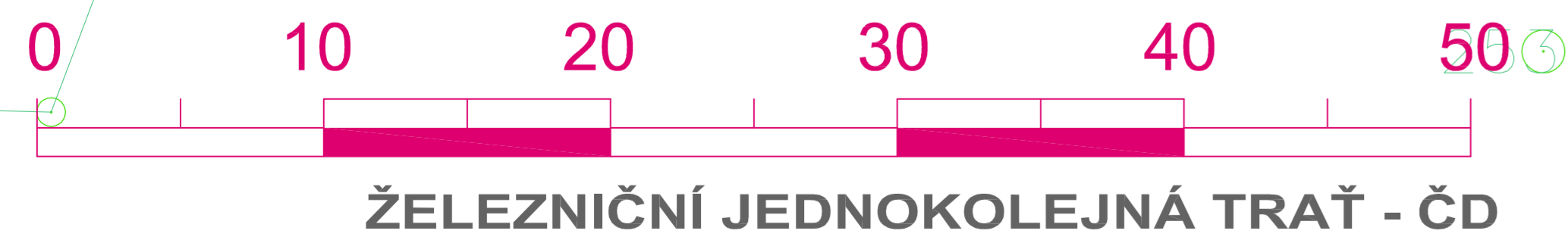
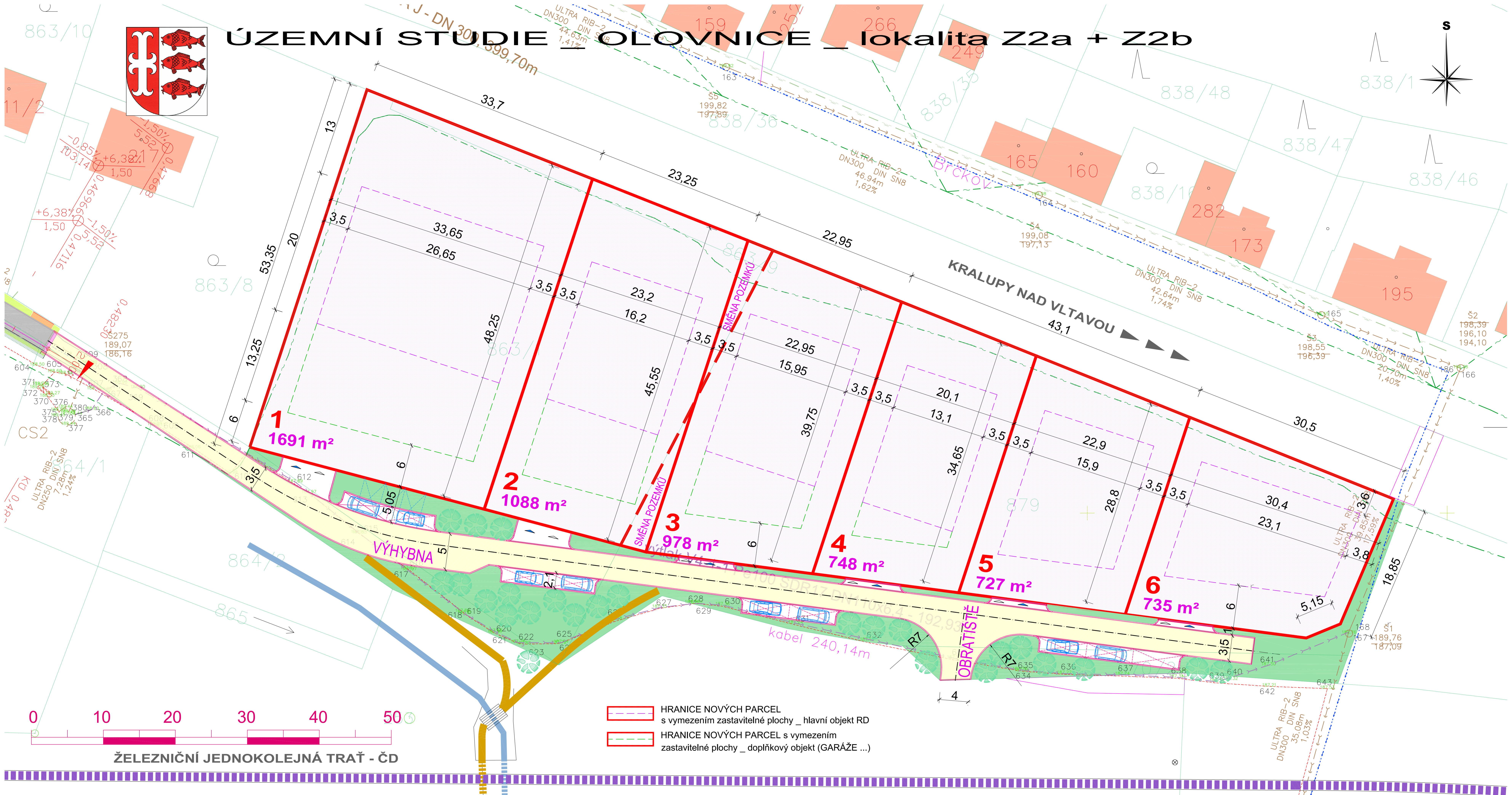




ÚZEMNÍ STUDIE OLOVNICE – lokalita Z2a + Z2b



- HRANICE NOVÝCH PARCEL s vymezením zastavitelné plochy _ hlavní objekt RD
- HRANICE NOVÝCH PARCEL s vymezením zastavitelné plochy _ doplňkový objekt (GARÁŽE ...)

AKCE: LOKALITA "Olovnice 6 RD"
MÍSTO: Olovnice, k.ú. OLOVNICE, p.č. 863/1, 863/9, 861/1, 879, 970/1, 970/2, 1052/1
STUPEŇ PD: F2_ÚZEMNÍ STUDIE Z2a + Z2b

INVESTOR: Obec Olovnice, IČ_00234737
U Rybníka 45. 273 26 Olovnice
DATUM: červenec_2021

AUTOR: A57 Ing. arch. Jiří HÁNL
Všestudy 57, Větrusy 277 46
IČO: 11288884, atelier.hanl@centrum.cz

v.č. **3_REGULAČNÍ VÝKRES**
 M 1:200