

Analýza
města Kralupy nad Vltavou
aktualizace 2023

Obsah

1. Úvod	str. 3
2. Historie a vývoj	str. 4
3. Základní charakteristika	str. 6
4. Město Kralupy nad Vltavou a jeho organizace	str. 8
5. Finance	str. 9
6. Životní prostředí	str. 14
7. Podnikatelské prostředí	str. 20
8. Majetkové vztahy	str. 20
9. Územní rozvoje	str. 25
10. Technická infrastruktura	str. 26
11. Doprava	str. 29
12. Obyvatelstvo	str. 36
13. Trh práce	str. 40
14. Sociální oblast a zdravotní péče	str. 42
15. Zdravotnictví	str. 49
16. Školství	str. 54
17. Sport a volnočasové aktivity	str. 61
18. Cestovní ruch	str. 73
19. Propagace města	str. 77
20. Bezpečnost ve městě	str. 80
21. Závěr	str. 97

1. Úvod

Město Kralupy nad Vltavou disponovalo strategickým plánem rozvoje obce pod názvem PSER (Program sociálního a ekonomického rozvoje města), který byl schválen zastupitelstvem města v roce 2005 a aktualizován byl v roce 2007. V současné době se s tímto plánem aktivně nepracuje.

Z hlediska moderního řízení obce je rozvojový plán pro obec nutností - stejně jako územní plán nebo rozpočtový výhled. Rozvojový plán má obec vést k vytyčeným cílům a projektům ve spolupráci s rozpočtem. Měl by obci pomoci vyhnout se stagnaci a naopak aktivně využívat příležitosti. Rozvoj obce by měl být koncepční a ne tzv. nahodilý. Mimo jiné je důležitý i pro úspěšné získávání dotací. V příštích dotačních výzvách budou žadatelé za existenci kvalitního strategického rozvojového plánu obce získávat při hodnocení žadatelských projektů více bodů.

V listopadu 2016 kralupské zastupitelstvo schválilo způsob zpracování aktualizace výše popsaného dokumentu a zároveň jej označit novým názvem „Strategický plán města Kralupy nad Vltavou“. Dále došlo ke schválení členů projektového týmu a zpracování strategického plánu na období 15 let s každoroční aktualizací akčního plánu.

Prvním úkolem projektového týmu bylo zpracovat tento dokument s analytickými podklady o městě.

Úvodní slovo starosty města Petra Holečka

Město Kralupy nad Vltavou je rozvíjeno jako jedno z důležitých center v rámci metropolitního regionu Prahy, jako plnohodnotné centrum kralupské aglomerace i celého ORP. Kralupy chtějí být městem atraktivním pro bydlení i každodenní rekreaci s přiměřeným zázemím základní i nadmístní vybavenosti a dobrými podmínkami pro rozvoj ekonomických aktivit, městem s kvalitním urbánním prostředím, provázaným s okolním krajinným zázemím. Městem, které plně využije svůj potenciál daný příznivou polohou a velmi dobrým dopravním spojením s Prahou, a bude vyhledávanou dobrou adresou.

V rámci aktualizace došlo k doplnění a případné úpravě analytických dat o městu Kralupy nad Vltavou za posledních 5 let. Projektový tým zůstal až na oblast dopravy stejný. Oblast dopravy nově zpracovával vedoucí odboru dopravy, Ing. Rostislav Louček.

Členové projektového týmu

- Ing. František Bartoš/Ing. Rostislav Louček – oblast dopravy
- Bc. Eva Bartošová, DiS. – oblast cestovního ruchu a propagace města, organizace dotazníkových průzkumů
- Mgr. Kamil Hainc - základní popis města a historie
- Marcela Horčíčková – oblast financí města
- Mgr. Eva Ivanová – sociální oblast, školství a zdravotnictví
- Ing. Milena Jakeschová – oblast územního plánu a infrastruktury
- Jindřich Karvánek – oblast majetku města a občanské vybavenosti
- Mgr. Jan Kobera – oblast životního a podnikatelského prostředí
- Aleš Levý, DiS. – oblast medializace projektu
- Lenka Moravcová – oblast bezpečnosti města
- Mgr. Lenka Pustinová – oblast kultury a sportu

Použité zkratky

ACHVK	Areál chemických výroby Kralupy nad Vltavou	ČOV	Čistička odpadních vod
ATS	Automatická tlaková stanice	ČS	Čerpací stanice
CAS	Cisternová automobilová stříkačka	ČSAD	Československá státní automobilová doprava

DI	Dopravní inspektorát policie	PAU	Polyaromatické uhlovodíky
DN	Průměr	PCS	Přečerpávací stanice
DPS	Dům s pečovatelskou službou	PČR	Policie České republiky
EO	Evidovaný obyvatel	PE	Polyetylen
EC	EuroCity	PHO	Pásma hygienické ochrany
HN	Horkovodní napaječ	PID	Pražská integrovaná doprava
HZS	Hasičský záchranný sbor	PK	Prevence kriminality
CHOPAV	Chráněná oblast přirozené akumulace vod	PM	Suspendované částice
IROP	Integrovaný regionální operační program	PN	Tlak
JPO	Jednotka požární ochrany	PP	Přírodní památka
JSDH	Jednotka sboru dobrovolných hasičů	PR	Přírodní rezervace
KSKM	Kladno – Slaný – Kralupy – Mělník	PSER	Program sociálního a ekonomického rozvoje města
KTZ	Kralupské televizní zpravodajství	R	Rychlík
LBC	Lokální biocentrum	RC	Regionální centrum
MAD	Městská autobusová doprava	RIaSM	odbor Realizace investic a správy majetku
MAP	Místní akční plán	RS	Regulační stanice
MKDS	Městský kamerový dohlížecí systém	SDH	Sbor dobrovolných hasičů
MěBP	Městský bytový podnik	Sp	Spěšný vlak
MěÚ	Městský úřad	STL	Středotlaký
MHD	Městská hromadná doprava	SŽDC	Správa železniční dopravní cesty
MP	Městská policie	TGM	Tomáš Garrigue Masaryk
MPa	MegaPascal	TJ	Tělovýchovná (tělocvičná) jednota
MPSV	Ministerstvo práce a sociálních věcí	TP	Tlaková pásma
MŠ	Mateřská škola	TS	Trafostanice
MŠMT	Ministerstvo školství, mládeže a tělovýchovy	TSM	Technické služby města
MV ČR	Ministerstvo vnitra České republiky	TUV	Teplá užitková voda
NN	Nízké napětí	ÚNZ	Ústav národního zdraví
NP	Nadzemní podlaží	UR	Upravený rozpočet
NPP	Národní přírodní památka	ÚSES	Územní systém ekologické stability
NTL	Nízkotlaký	VDJ	Vodojem
OC	Ocelové	VN	Vysoké napětí
OO PČR	Obvodní oddělení Policie České republiky	VTL	Vysokotlaký
OP	Ochrana přírody	VVTL	Velmi vysokotlaký
ORP	Obec s rozšířenou působností	ZB	Betonové
Os	Osobní vlak	ZŠ	Základní škola
OSPOD	Orgán sociálně právní ochrany dětí	ZTI	Technické zařízení budov

2. Historie a vývoj

Historický vývoj

Kralupy nad Vltavou jsou místem dávného a kontinuálního osídlení, které je zprvu doloženo jen archeologicky.

Základy dnešní sídelní struktury Kralup se ovšem začaly formovat až po příchodu Slovanů. Na území dnešního města leželo šest větších či menších vesnic (Kralupy, Lobeč, Lobeček, Mikovice, Minice, Zeměchy). Teprve posledních 150 let je spojilo do dnešní podoby.

Od roku 1850, po zániku historických krajů, jsou celé dnešní Kralupy v soudním okrese velvarském, politicky pak v hejtmanství slánském. Po správní reformě v roce 1911 byl ve městě zřízen okresní soud

pro 23 obcí vyčleněných z Velvarska, město však stále bylo pod politickou správou ve Slaném. Rozvoj a zvyšující význam města byl potvrzen v roce 1913, kdy se Kralupy staly centrem společného okresu politického a soudního (vč. Velvarska), a to až do reformy v roce 1960, kdy kralupský okres zanikl.

Vyvrcholením rozmachu obce bylo povýšení městyse Kralupy na město (22.11.1902) spojené se změnou jména na Kralupy nad Vltavou (došlo ke spojení obcí Kralupy a Lobeč).

Na počátku nového století růst nového města pokračoval. Hned roku 1901 zahájila výrobu rafinerie minerálních olejů (tzv. petrolejka, dnes závod Balak), poté Kratinova továrna na chladiče, Dobiášova korkárna a r. 1913 lihovar. Rozvoj průmyslu si vyžádal i zakládání peněžních ústavů - roku 1905 městská spořitelna a roku 1906 občanská záložna a později záložna pro obchod a živnosti.

Kralupy se staly za 60 let z bezvýznamné vesnice městem s mnoha průmyslovými závody a úřady a bezmála šestitisícovým centrem okresu se 46 obcemi.

První světová válka město nepostihla přímo, ale v životě okresu se projevila poměrně silně. Ve městě sídlila posádka (v chlapecké škole) a vojenské transporty projížděly po železnici. Vojenské hlídky strážily tunely. V restauraci Slávie a v sokolovně byly zřízeny vojenské lazarety.

Konec světové války a vznik nové republiky byl bouřlivě slaven i v Kralupech. I když i v této době vzniklo několik dalších podniků: Česká lučební továrna (1920), První česká akciová továrna na dýhy (1921) a v bývalém cukrovaru u nádraží firma Maggi (1925), budovali se dále stavby důležité pro chod města a zpříjemňující život rostoucímu počtu obyvatel, jejichž počet překročil roku 1937 deset tisíc. Roku 1920 bylo započato s elektrifikací města s návaznou náhradou plynového veřejného osvětlení elektrickým. Roku 1924 byly regulovány potoky a v návaznosti na to v roce 1928 byl otevřen železobetonový silniční most přes Vltavu. Zájem města o mladou generaci dokládá založení reálného gymnázia (1923), které o sedm let později dostalo i novou budovu. Toto vše patří k zásluhám dlouholetého meziválečného starosty Josefa Vaníčka. Zásluhou skupiny nadšenců bylo v roce 1937 v Lobečku zprovozněno sportovní letiště. V oblasti kultury vynikal tehdy především pěvecký sbor a orchestr Fibich a pěvecký sbor Sokola. Všestranný kulturní rozvoj města potvrzuje rovněž založení místního regionálního muzea, u jehož zrodu a dalšího trvání stála skupinka nadšenců v čele s místním podnikatelem - mecenášem Prokopem Filipem Masnerem. Bezprostředně po skončení první světové války se projevila i územní expanze nového města, když roku 1919 bylo povoleno připojení Lobečku a roku 1923 došlo k připojení Mikovic.

Doba druhé světové války vyvolala i v Kralupech vlnu odporu proti okupantům. Postupně vznikly dvě odbojové skupiny. Skupina sokolského odboje. Druhou byla skupina odboje komunistického.

V květnu 1942 německá správa zrušila kralupský okres a jeho území připojila k sousednímu roudnickému okresu. Ihned po skončení války byl však samostatný okres obnoven.

Největší ránu však městu zasadil spojenecký nálet na místní rafinerii minerálních olejů 22.03.1945, který způsobil značné lidské a materiální škody, místy viditelné i dodnes. Půlhodinový nálet zcela zničil přes 100 budov, víc jak 900 jich bylo poškozeno, a to včetně železničního uzlu. Nálet hlavně znamenal 150 lidských obětí z řad občanů a návštěvníků města.

Z revolučního národního výboru, který v Kralupech vznikl 05.05.1945, se vyvinul první zdejší národní výbor - v něm měli převahu zástupci komunistické strany. Toto postavení potvrdily i volby v roce 1946. V Kralupech v následném období byla výrazná stavební aktivita. Město bylo kromě náletu silně poškozeno i záplavou způsobenou protržením hráze rybníka pod Okoří (v noci ze 14. na 15. března 1947). V letech 1945 - 1954 se budovaly převážně inženýrské sítě: vodovody, kanalizace, plynovody, osvětlení, upravovaly se chodníky a vozovky. Např. roku 1953 byla zahájena stavba čističky odpadních vod za dvorem Strachov. Rekonstruovaly se četné znárodněné podniky.

Největší změny však čekaly dosud poklidnou čtvrť Lobeček. V polovině 50. let bylo rozhodnuto, že na jeho území vyrostou velký chemický závod na výrobu syntetického kaučuku - Kaučuk. Závod Kaučuk byl uveden do provozu v roce 1963.

V roce 1960 došlo k připojení sousední obce Minice.

Sedmdesátá a osmdesátá léta přinesla však velké změny i pro samotné původní Kralupy. V té době město doplatilo na kdysi výhodnou symbiózu s železnicí. Elektrifikace za účelem zvýšení rychlostí vlaků si vyžádal velkou rekonstrukci kralupského železničního uzlu, která započala roku 1974. Během ní

musela železnici ustoupit celá řada domů podél dráhy v Husově a Jungmannově ulici, nový viadukt byl dokončen roku 1984. A v roce 1986 byla uvedena do provozu nová budova nádraží, kterému ustoupila historická budova železničního nádraží z r. 1856. V roce 1986 byla připojena poslední sousední obec Zeměchy.

Po sametové revoluci v listopadu 1989 i v Kralupech komunisté přišli o moc, která přešla na zastupitele reprezentující především Občanské fórum, z něhož poté vznikla většina nových politických stran. Nový stav věcí určily demokratické a svobodné komunální listopadové volby roku 1990, kdy ve městě zvítězilo Občanské fórum a prvním novodobým starostou se stal Mgr. Pavel Rynt. V roce 2002 město zasáhla mimořádná ničivá povodeň.

Od roku 2006 stojí v čele města nový starosta Petr Holeček. V roce 2016 byl Petr Holeček zvolen i senátorem.

Na počátku 21. století vedení města začalo připravovat konkrétní plány na přestavbu centra města. Za účelem jeho revitalizace a oživení, spočívající v urbanistických úpravách prostoru (demolice některých objektů umožnila zvětšit plochu náměstí a veřejného prostranství, a dostavbu uličního bloku mezi Husovou ul. a pivovarskou sladovnou) a v provedení nových povrchů komunikací, modernizaci městského mobiliáře a dosadbě městské zeleně.

Předchozí vedení města v centru postupně získalo do majetku města - obchodní dům Máj, areál bývalého mlýna a kralupského pivovaru a hotel Praha. Tento postup umožnil výše uvedenou zásadní přestavbu centra města.

V roce 2013 město opět zasáhla ničivá povodeň. Na závěr roku 2013 byla na Palackého náměstí slavnostně uvedena do provozu nová budova MěÚ, vznikla přestavbou obchodního domu Máj (jako zajímavost lze uvést, že tento objekt při rekolaudaci obdržel, nikoli náhodou, nové označení - symbolické čp. 1, a že v den slavnostního otevření budovy byla v předsálí infocentra MěÚ uložena časová schránka, s mj. vzkazy pro obyvatele města v roce 2038).

V roce 2016 byla zrealizována úvodní etapa rekonstrukce povrchů komunikací v centru města - kolem kostela (obnovení původní historické dlažby) a kolem nové budovy MěÚ. V roce 2018 byla dokončena nová komunikace podél objektu sladovny - Vaníčkova ul. Na konci roku po komunálních volbách byl novým starostou zvolen Ing. Marek Czechmann. V roce 2019 proběhla rekonstrukce Palackého náměstí a Palackého ulice. V roce 2022 byl zprovozněn nový parkovací dům a autobusový terminál. Na závěr roku byl dalším starostou města zvolen Libor Lesák. V průběhu roku 2023 a 2024 proběhla revitalizace hl. pěší zóny - Husovy ul. a Jungmannovy ul. Součástí této revitalizace je umístění repliky městských uličních hodin z 20. let 20. stol. v Husově ul., které byly zničeny při náletu v březnu 1945, a to jako symbol úspěšné obnovy města. Naše město se stalo českým nejpostiženějším městem ve II. světové válce.

Dále byla spol. FINEP zahájena pozvolná výstavba bytových domů u železničního nádraží. Probíhá i realizace odkupu bývalého krajského školského areálu při ul. Brigádníků v Lobečku, pro realizaci záměru vybudovat novou základní školu a domov důchodců.

3. Základní charakteristika

Město Kralupy nad Vltavou leží ve Středočeském kraji. Je vzdáleno asi 25 km severně od hlavního města Prahy. Celková rozloha města Kralupy nad Vltavou činí 2 190 ha a ke dni 31.12.2023 ve městě žilo 18,8 tis. obyvatel s registrovaným trvalým pobytem (odhad celkového počtu trvalé žijících obyvatel je 21,5 tis.). Město tvoří celkem 6 katastrálních území: Minice u Kralup nad Vltavou, Mikovice u Kralup nad Vltavou, Lobeček, Lobeč, Kralupy nad Vltavou a Zeměchy u Kralup nad Vltavou.

Poloha

Poloha města

Město Kralupy nad Vltavou leží na obou březích řeky Vltavy na severním okraji Pražské tabule. Přičemž levobřeží je tvořeno porýčnickou nivou a dvěma údolími mezi místními vrchy (od jihu) Hrombaba - Hostibejk

- Lobečská skála, dále na západě leží ještě vrch Špičák. Nadmořská výška těchto vrchů nepřesahuje 268 m.n.m., nadmořská výška Kralup je 175 m.n.m. Vzdálenost k severnímu okraji Prahy je 25 km, do okresního města Mělníka 25 km a do Kladna 25 km.

Vnitřní struktura města

Město je utvořeno ze šesti částí, kdysi samostatných vesnic, postupně připojovaných ke Kralupům. Na levém břehu řeky leží samotné Kralupy, severněji od nich Lobeč, západně od Kralup leží Mikovice, severozápadně od nich Zeměchy a jihozápadně Minice. Na pravém břehu řeky pak leží Lobeček. Všechny tyto městské části (s výjimkou Zeměch) už jsou propojeny výstavbou a sítěmi a tvoří tak jeden sídelní celek. Pouze Zeměchy leží asi 1,5 km od západního okraje Mikovic.

Přírodní podmínky

Geologické podmínky

Starohory - od jihu do centra města až po linii kostel - most zasahují útvary patřící ke starohorám (proterozoikum, algonkium) z doby před 600 - 1 800 milionu let. Z o něco mladších útvarů (spilitů) je vytvořena Minická skála, chráněný přírodní útvar o nadmořské výšce cca 200 m.

Prvohory - sedimenty svrchního karbonu a permu (300 - 250 milionů let) přicházejí od západu od Otovic, přes místní část Minice, centrum města pod vrchem Hostibejkem až na území Lobečku (zde jsou překryty čtvrtohorními sedimenty) a do Nelahozevsí. Proto také na území Minic bylo dříve dobýváno uhlí. Jeho zásoby byly těsně pod povrchem, nebo přímo vystupovaly na povrch, a tak byly vytěženy už koncem 19. století. Pískovcové stěny podél řeky - Lobečská skála a Hostibejk až do výše altánu - jsou tvořeny permokarbonskými prvohorními sedimenty.

Druhohory - na sklonku druhohor zaplavilo kralupské údolí od severu moře, a tak vrchol kopce Hostibejk a vrcholy skal v Lobči jsou tvořeny svrchnokřídovými sedimenty druhohorního moře (65 milionů let).

Třetihory - tektonická činnost způsobila zvednutí krajiny a ústup moře, v okolí se nalézají nejbližší sopky již ve vzdálenosti 8 km (Kopeč). Nejvýznamnější však byl z tohoto hlediska Říp.

Čtvrtohory - (2 miliony let dosud). Typické je střídání dob ledových a meziledových. V dobách ledových odnášel vítr z povrchu země jemná zrnka prachu, která se usazovala na závětrných stranách údolí. Tyto sedimenty - spráše byly surovinou pro místní dřívější cihlářský a keramický průmysl. V Kralupech jde o oblasti Lobče a Lutovniku. Další čtvrtohorní sedimenty jsou na území Lobečku, kde se nalézají ložiska písku a štěrkopísku, což souvisí i se změnami toku řeky Vltavy.

Podnebí

Kralupy nad Vltavou leží v severním mírném pásu se střídavým vlivem oceánu a pevniny. Průměrné teploty roční (+9,3 °C), letní (+18,2 °C červen - srpen), zimní (0,0 °C prosinec - únor). Nejteplejším měsícem je červenec s průměrnou teplotou +18,8 °C, nejchladnějším je leden s průměrnou teplotou -0,6 °C. Absolutní minimum je -26,6 °C z 09.01.1985, absolutní maximum je +38,7 °C z 13.08.2003. Srážky průměrně za rok dosahují výše 521 mm. Převládající proudění je ze západních směrů (JZ - SZ).

Vodstvo

Městem Kralupy nad Vltavou protéká řeka Vltava, nejdelší česká řeka a také několik potoků. Vltava je významným vodním tokem, významným krajinným prvkem, nadnárodním biokoridorem a od hráze slapské přehrady po soutok s Labem také vodní cestou mezinárodního významu. Průměrný roční průtok je 142 m³/s (údaj z limnigrafické stanice Vraňany).

Na levém břehu do ní ústí Zákolanský potok, do kterého se na území Kralup vlévá potok Knovízský a výše po toku, v Minicích, potok Turský a Holubický. Zákolanský potok (na horním toku zvaný Dolanský) je v intravilánech obcí veden v upraveném a zkapacitněném korytě, ale staršími technickými úpravami byl degradován také ve volné krajině. Nyní již místy dochází k jeho samovolné renaturaci.

Průměrný průtok u ústí do řeky Vltavy je 0,63 m³/s. Potok je dlouhý 28,2 km a plocha jeho povodí je 265,6 km². Na území města protéká částmi Minice, Mikovice a centrem města. Většina toku mezi pramenem a Kováry včetně rybníku v Okoři je chráněna jako přírodní památka Zákolanský potok. V úseku od Hostouně po soutok s Dřetovickým potokem je Zákolanský potok zařazen na seznam evropsky významných lokalit s jediným předmětem ochrany, kterým je rak kamenáč, jeden ze dvou původních českých druhů raka. Zajímavostí je, že Zákolanský potok je nejznečištěnějším a nejnižě položeným vodním tokem s výskytem tohoto druhu raka. Většina toku, část potoka mezi dálnicí D7 u Středokluk a okrajem Kralup, je součástí přírodního parku Okolí Okoře a Budče.

Knovízský potok (na horním toku se mu říká Svatojiřský) pramení u Libušína na Kladensku a do Kralup vtéká v místní části Zeměchy. V Kralupech zleva ústí do Zákolanského potoka. Také koryto tohoto potoka je degradované technickými úpravami, je zde ale velký potenciál pro jeho renaturaci. Potok je 23,5 km dlouhý a jeho povodí má rozlohu 92,2 km². Průměrný průtok v ústí je 0,19 m³/s.

Nejmenším tokem na území města Kralupy nad Vltavou je Turský potok. Jde o drobný vodní tok, který pramení u obce Tursko, protéká obcí Debrno a do Zákolanského potoka ústí v Minicích. Zvláště část toku protékající zastavěným územím v Minicích je ve špatném ekologickém stavu.

Samým okrajem Kralup (v Rusavkách, část Minice) protéká ještě potok Holubický, pravostranný přítok Zákolanského potoka.

Na území města se dále nachází několik vodních nádrží. Jde o nádrž Orlík, požární nádrž v Minicích a kaskádu rybníků v Zeměchách, pod ústím Slatinského potoka do Knovízského.

4. Město Kralupy nad Vltavou a jeho organizace

Město Kralupy nad Vltavou

Město je veřejnoprávní korporací, má vlastní majetek, samostatně spravuje svoje záležitosti svými orgány (samospráva). To znamená, že např. domy, pozemky, byty, ale i finanční prostředky jsou ve vlastnictví města (nikoliv městského úřadu). Orgány města jsou: zastupitelstvo, rada, starosta, městský úřad, městská policie a zvláštní orgány, např. povodňová komise. Zastupitelstvo města je nejvyšším orgánem samosprávy města, skládá se z 21 zastupitelů, kteří byli zvoleni v komunálních volbách. Funkční období zastupitelstva je čtyři roky. Zastupitelstvo volí z řad svých členů starostu, místostarosty a členy rady (radní).

Město Kralupy nad Vltavou je zřizovatelem následujících 15 příspěvkových organizací, 2 organizačních složek a 1 obchodní společnosti:

- Kulturní a společenské středisko v Kralupech nad Vltavou, příspěvková organizace,
- Městské muzeum v Kralupech nad Vltavou, příspěvková organizace,
- Sociální služby města Kralupy nad Vltavou, příspěvková organizace,
- Základní škola a Mateřská škola Kralupy nad Vltavou, Třebízského 523, příspěvková organizace,
- Základní škola Kralupy nad Vltavou, Komenského nám. 198, příspěvková organizace,
- Základní škola Václava Havla v Kralupech nad Vltavou, příspěvková organizace,
- Základní škola Kralupy nad Vltavou, Gen. Klapálka 1029, příspěvková organizace,
- Základní škola Kralupy nad Vltavou, 28. října 182, příspěvková organizace,
- Základní škola Kralupy nad Vltavou, Jodlova 111, příspěvková organizace,
- Mateřská škola Kralupy nad Vltavou, Dr. E. Beneše, příspěvková organizace,
- Mateřská škola Kralupy nad Vltavou, Gen. Klapálka, příspěvková organizace,
- Základní umělecká škola Kralupy nad Vltavou, příspěvková organizace,
- Dům dětí a mládeže Kralupy nad Vltavou, příspěvková organizace,
- Městský bytový podnik v Kralupech nad Vltavou, příspěvková organizace,
- Technické služby města Kralupy nad Vltavou, příspěvková organizace,
- Městská knihovna Kralupy nad Vltavou, organizační složka,

- Městská policie Kralupy nad Vltavou, organizační složka,
- Kralupská sportovní, spol. s r.o.

Městský úřad Kralupy nad Vltavou

Městský úřad Kralupy nad Vltavou se v současnosti člení na 11 odborů, které vykonávají jednotlivé svěřené agendy (agendy v samostatné působnosti - tj. zajišťování chodu města a agendy v přenesené působnosti - tj. výkon státní správy).

Městský úřad Kralupy nad Vltavou zajišťuje výkon státní správy i pro 17 okolních obcí, a to: Dolany nad Vltavou, Dřínov, Hostín u Vojkovic, Chvatěruby, Kozomín, Ledčice, Nelahozeves, Nová Ves, Olovnice, Postřižín, Újezdec, Úžice, Veltrusy, Vojkovice, Všestudy, Zlončice a Zlosyň.

Odbory MěÚ:

- Odbor kancelář starosty,
- Odbor kancelář tajemníka MěÚ,
- Ekonomický odbor,
- Odbor realizace investic a správy majetku,
- Odbor výstavby a územního plánování,
- Správní odbor,
- Odbor životního prostředí,
- Odbor sociálních věcí, školství a kultury,
- Odbor obecní živnostenský úřad,
- Odbor dopravy,
- Odbor infocentrum.

5. Finance

Vývoj příjmů, výdajů a salda města Kralupy nad Vltavou v letech 2006 – 2022 (v tis. Kč)

Rok	Příjmy celkem	Výdaje celkem	Výsledek hospodaření
2006	257 925	269 869	- 11 943
2007	302 659	280 806	+21 853
2008	319 890	309 653	+10 237
2009	315 954	301 429	+14 524
2010	335 000	347 952	-12 951
2011	392 765	364 035	+28 730
2012	305 665	285 282	+20 382
2013	332 810	412 038	-79 228
2014	387 134	416 392	-29 257
2015	345 631	361 953	-16 322
2016	322 336	283 351	+38 984
2017	364 349	320 139	+44 210
2018	400 335	347 474	+52 861
2019	444 716	396 500	+48 216
2020	489 723	437 068	+52 655
2021	567 437	538 049	+29 389
2022	554 200	519 535	+34 665

Schválený rozpočet města Kralupy nad Vltavou, jeho změny a skutečné plnění roku 2016 (v tis. Kč)

Druhé třídění	Schválený rozpočet	Upravený rozpočet	Skutečnost	% plnění k UR
Daňové příjmy	214 373,00	217 741,21	260 567,72	119,67
Nedaňové příjmy	39 897,30	22 815,76	21 261,50	93,19
Kapitálové příjmy	0	780,40	803,16	102,92
Přijaté dotace	2 432,00	39 608,75	39 703,87	100,24
Příjmy celkem	256 702,30	280 946,12	322 336,25	114,73
Běžné výdaje	226 353,21	264 533,77	219 753,89	83,07
Kapitálové výdaje	46 931,09	90 852,09	63 597,97	70,00
Výdaje celkem	273 284,30	355 385,86	283 351,86	79,73
Financování	+16 582,00	+74 439,75	-38 984,39	

Poznámka: Skutečné plnění rozpočtu města za rok 2016 výrazně ovlivnil zvýšený výběr daní v celé ČR, a tím i navýšení daňových příjmů z rozpočtového určení daní pro města a obce.

Schválený rozpočet města Kralupy nad Vltavou, jeho změny a skutečné plnění roku 2022 (v tis. Kč)

Druhé třídění	Schválený rozpočet	Upravený rozpočet	Skutečnost	% plnění k UR
Daňové příjmy	340 159	343 523	401 014	116,74
Nedaňové příjmy	23 157	28 844	44 256	153,43
Kapitálové příjmy	1 000	6 100	16 412	269,05
Přijaté dotace	78 215	92 453	92 518	100,07
Příjmy celkem	442 531	470 920	554 200	117,68
Běžné výdaje	317 662	366 701	341 105	93,02
Kapitálové výdaje	287 369	458 669	178 429	38,90
Výdaje celkem	605 031	825 370	519 534	62,95
Financování	162 500	354 450	-34 665	

Struktura příjmů města Kralupy nad Vltavou v letech 2013 – 2016 (v tis. Kč)

Rok	Daňové příjmy	Nedaňové příjmy	Kapitálové příjmy	Dotace	Celkem příjmy
2013	223 643,20	36 016,38	50,00	73 100,81	332 810,39
2014	242 557,44	45 122,23	574,59	98 880,59	387 134,85
2015	231 576,85	26 416,58	683,05	86 955,15	345 631,63
2016	260 567,72	21 261,50	803,16	39 703,87	322 336,25

Poznámka: Strukturu příjmů města ovlivnilo postupné navýšování daňových příjmů a možnost čerpání dotačních titulů v programovém období evropských strukturálních fondů, které skončilo v roce 2015.

Struktura příjmů města Kralupy nad Vltavou v letech 2019 – 2022 (v tis. Kč)

Rok	Daňové příjmy	Nedaňové příjmy	Kapitálové příjmy	Dotace	Celkem příjmy
2019	337 917	29 268	13 501	64 030	444 716
2020	314 644	30 736	38 818	105 525	489 723
2021	355 257	30 235	738	181 207	567 437
2022	401 014	44 256	16 412	92 518	554 200

Vývoj celkových rozpočtových příjmů (v tis. Kč/1 obyv.) v letech 2013 – 2016

Rok	Počet obyvatel	Celkové příjmy (v tis. Kč)	Vývoj na 1 obyvatele (v tis. Kč)
2013	17 802	332 810,39	18,69
2014	17 959	387 134,85	21,56
2015	17 987	345 631,63	19,21
2016	17 401	322 336,25	18,52

Poznámka: V roce 2014 byly zvýšené rozpočtové příjmy na jednoho obyvatele zásadně ovlivněny vyšším objemem získaných dotačních prostředků.

Vývoj celkových rozpočtových příjmů (v tis. Kč/1 obyv.) v letech 2019– 2022

Rok	Počet obyvatel	Celkové příjmy (v tis. Kč)	Vývoj na 1 obyvatele (v tis. Kč)
2019	18 194	444 716	24,44
2020	18 388	489 723	26,63
2021	18 485	567 437	30,47
2022	18 189	554 200	30,47

Daňová výtěžnost (v tis. Kč/1 obyv.) v Kralupech nad Vltavou v letech 2013 – 2016

Rok	Počet obyvatel	Daňové příjmy celkem (v tis. Kč)	Vývoj na 1 obyvatele (v tis. Kč)
2013	17 802	223 643,20	12,56
2014	17 959	242 557,44	13,51
2015	17 987	231 576,85	12,87
2016	17 401	260 567,72	14,97

Poznámka: Zvýšení daňové výtěžnosti v roce 2016 v návaznosti na změnu rozpočtového určení daní ovlivnilo i daňovou výtěžnost na jednoho obyvatele.

Daňová výtěžnost (v tis. Kč/1 obyv.) v Kralupech nad Vltavou v letech 2019 – 2022

Rok	Počet obyvatel	Daňové příjmy celkem (v tis. Kč)	Vývoj na 1 obyvatele (v tis. Kč)
2019	18 194	337 917	18,57
2020	18 388	314 644	17,11
2021	18 485	355 257	19,22
2022	18 189	401 014	22,05

Struktura výdajů města Kralupy nad Vltavou v letech 2013 – 2016 (v tis. Kč)

Rok	Výdaje běžné	Výdaje kapitálové	Celkem výdaje
2013	230 188,75	181 849,81	412 038,56
2014	268 752,48	147 640,02	416 392,50
2015	232 527,38	129 426,25	361 953,63
2016	219 753,89	63 597,97	283 351,86

Poznámka: Struktura kapitálových výdajů byla ovlivněna možností získávání investičních dotací.

Struktura výdajů města Kralupy nad Vltavou v letech 2019 – 2022 (v tis. Kč)

Rok	Výdaje běžné	Výdaje kapitálové	Celkem výdaje
2019	270 908	125 592	396 500
2020	302 200	134 868	437 068
2021	299 929	238 120	538 049
2022	341 105	178 429	519 534

Poznámka: Struktura kapitálových výdajů byla ovlivněna možností získávání investičních dotací.

Struktura výdajů v tis. Kč města Kralupy nad Vltavou dle odborů roku 2016

Odbor (kapitola)	tis. Kč	%
č. 1 – ekonomický	67 632,00	23,87
č. 2 – soc. služby a školství	59 771,85	21,10
č. 4 - správní	570,83	0,20
č. 5 – realizace investic	86 915,40	30,67
č. 6 – městská policie	10 547,68	3,72

č. 7 – správa majetku	14 061,00	4,96
č. 8 – infocentrum	1 110,83	0,39
č. 9 – životní prostředí	24 175,52	8,53
č. 10 – kancelář starosty	6 019,20	2,13
č. 11 – OKTAJ	6 379,51	2,25
č. 13 - doprava	5 761,36	2,03
č. 14 - stavební	406,68	0,15

Poznámka: Výdaje jsou tříděny podle jednotlivých kapitol (odborů) a podle platné rozpočtové skladby je použito odvětvové třídění (výdaje tříděné dle druhu činnosti) a druhové třídění (dle jednotlivých položek).

Struktura výdajů v tis. Kč města Kralupy nad Vltavou dle odborů roku 2022

Odbor (kapitola)	tis. Kč	%
č. 1 – ekonomický	221 336	36,59
č. 2 – soc. věcí, školství a kultury	68 821	11,37
č. 4 - správní	263	0,04
č. 5 – realizace investic	200 137	33,08
č. 6 – městská policie	17 770	2,94
č. 7 – správa majetku	18 518	3,06
č. 8 – infocentrum	1 836	0,30
č. 9 – životní prostředí	34 766	5,75
č. 10 – kancelář starosty	25 176	4,16
č. 11 – OKTAJ	7 267	1,20
č. 13 - doprava	8 040	1,33
č. 14 - stavební	1 101	0,18

Rozpočet města Kralupy nad Vltavou na rok 2016 (v tis. Kč)

Daňové příjmy	214 373,00
Nedaňové příjmy	39 897,30
Kapitálové příjmy	0,00
Přijaté dotace	2 432,00
Financování třída 8	21 600,00
Příjmy celkem	256 702,30
Běžné výdaje	226 353,21
Kapitálové výdaje	46 931,09
Financování třída 8	5 018,00
Výdaje celkem	273 284,30
Financování	+16 582,00

Rozpočet města na rok 2016 byl sestaven jako schodkový a dorovnání schodku bylo provedeno převodem přebytku hospodaření z roku 2015.

Rozpočet města Kralupy nad Vltavou na rok 2022 (v tis. Kč)

Daňové příjmy	340 159
Nedaňové příjmy	23 157
Kapitálové příjmy	1 000
Přijaté dotace	78 215
Financování třída 8	171 500
Příjmy celkem	614 031
Běžné výdaje	317 662

Kapitálové výdaje	287369
Financování třída 8	9 000
Výdaje celkem	614 031
Financování	162 500

Rozpočet města na rok 2022 byl sestaven jako schodkový a byl vyrovnán úvěrem na investice ve výši 121 milionů Kč a zapojením finančních prostředků z minulých let určených na přestavbu pivovaru ve výši 50 mil. Kč a daru na nákup cisterny ve výši 500 tis. Kč.

Výhled vlastních příjmů rozpočtu města Kralupy nad Vltavou v letech 2017 – 2021 (v tis. Kč)

	2017	2018	2019	2020	2021
Daňové příjmy	245 873	248 332	250 815	253 323	255 856
Nedaňové příjmy	43 368	42 934	42 504	42 078	41 657
Kapitálové příjmy	0	2 000	2 000	2 000	2 000
Vlastní příjmy celkem	289 241	293 266	295 319	297 401	299 513

Poznámka: V rozpočtovém výhledu na rok 2017 – 2021 se podle prognóz z ministerstva financí předpokládá mírné navýšení daňových příjmů a pokles nedaňových příjmů. Dále je počítáno s poklesem běžných výdajů na provoz městských zařízení. Kapitálové příjmy – dotace jsou předpokládány v malé míře z důvodu neznalosti obsahu výzev ze strukturálních fondů Evropské unie v dané době.

Výhled vlastních příjmů rozpočtu města Kralupy nad Vltavou v letech 2024 – 2028 (v tis. Kč)

	2024	2025	2026	2027	2028
Daňové příjmy	485 841	478 944	440 930	449 750	458 750
Nedaňové příjmy	39 536	30 500	30 500	30 500	30 500
Kapitálové příjmy	1 200	1 000	1 000	1 000	1 000
Vlastní příjmy celkem	526 577	510 444	472 430	481 250	490 250

Poznámka: V rozpočtovém výhledu na rok 2024 – 2028 se podle prognóz z ministerstva financí předpokládá mírné navýšení daňových příjmů. Nedaňové příjmy jsou plánovány ve stejné výši. Dále je počítáno s mírným navýšením běžných výdajů na provoz městských zařízení. Kapitálové příjmy jsou plánovány ve stejné výši.

Výhled běžných a kapitálových výdajů města Kralupy nad Vltavou v letech 2017 – 2021 (v tis. Kč)

	2017	2018	2019	2020	2021
Běžné výdaje	247 669	236 570	235 387	234 210	233 038
Kapitálové výdaje	46 550	36 000	39 000	43 000	47 000

Zdroj: veškerá data z výše uvedených tabulek v kapitole Finance poskytl Ekonomický odbor Městského úřadu Kralupy nad Vltavou.

Výhled běžných a kapitálových výdajů města Kralupy nad Vltavou v letech 2024 – 2028 (v tis. Kč)

	2024	2025	2026	2027	2028
Běžné výdaje	433 357	476 083	519 325	524 500	529 750
Kapitálové výdaje	390 482	127 791	46 535	47 465	48 414

Zdroj: veškerá data z výše uvedených tabulek v kapitole Finance poskytl Ekonomický odbor Městského úřadu Kralupy nad Vltavou.

6. Životní prostředí

Širší vztahy z hlediska ORP

Zájmové území má ráz dávné kulturní krajiny, v níž se cenné přírodní objekty zachovaly jen ostrůvkovitě. Některé z nich mají však vysokou vědeckou a dokumentární hodnotu regionálního významu. Výjimečné přírodovědné a historické hodnoty jsou předmětem ochrany: Přírodní rezervace Dřínovská stráň a Kopeč, přírodní parky (viz kapitola ochrana přírody). Dalším typem chráněných území jsou evropsky významné lokality, které v rámci soustavy Natura 2000 chrání evropsky významná stanoviště a evropsky významné druhy. V řešeném území jsou to Evropsky významné lokality Pahorek u Ledčic, Veltrusy, Slaná louka u Újezdce.

V jižní části území byly zřízeny Přírodní park Dolní Povltaví a přírodní park Okolí Okoře a Budče. Jedná se o institut obecné ochrany přírody zaměřený na zachování krajinného rázu. Kromě výše uvedených jsou další cenné lokality v řešeném území zaregistrovány jako významné krajinné prvky. Severozápadní část řešeného území spadá do CHOPAV Severočeská křída, hranice probíhá podél železniční trati Vraňany – Horní Beřkovice, od obce Mlčechovosty, pak po státní silnici I. tř. k Nové Vsi a dále severozápadním směrem po okraji intravilánu a bývalé polní cestě směrem k okresu Kladno. Část této plochy při západní hranici leží v pásmu hygienické ochrany vodního zdroje PHO II. b (k.ú. Ledčice). Dále jsou to dvě pásma na okraji intravilánu Lobečku. Pásma jsou v I. stupni oplocená, vyhlášeno je i společné PHO II. stupně těchto vodních zdrojů. Většina obcí má svůj vlastní vodní zdroj.

Hlavním tokem oblasti je Vltava. V povodí Vltavy pak Zákolanský potok s přítoky, Knovízským a Turským potokem; Bakovský potok; Všestudský náhon a Kozárovický potok. Do povodí Labe spadá Černavka s přítoky. Malá část území spadá do povodí Ohře – Věšínská strouha.

Z hydrologického hlediska je významný také Vraňansko-hořínský plavební kanál a vodní elektrárny se zdymadly v Dolanech a Miřejovicích. Vltava, Bakovský potok, Knovízský potok a Zákolanský potok mají vyhlášeno záplavové území. Záplavy představují ve správním obvodu ORP Kralupy nad Vltavou značný problém, protože je jimi ohroženo víc než 60 % obcí, přičemž většina z nich zasahuje zastavěným územím do aktivní zóny.

Niva má značně pozměněný charakter – řeky a malé vodní toky byly regulovány, slatiny odvodněny. Na většině území Mělnické kotliny byla vybudována závlahová soustava.

V nivní oblasti Mělnické kotliny jsou výhradní ložiska štěrkopísků, některá s dobývacím prostorem. Terasa v nivě soutoku byla a je intenzivně těžena a vyznačuje se největší transformací reliéfu. Část vytěžených pískoven byla využita jako deponie popílku z kotelny Kaučuk Kralupy, část zatopena a slouží k rekreaci. V prostoru bývalé pískovny nad Podhořanami je terminál ropovodu Ingolstadt – Kralupy nad Vltavou.

Oblast Kralupy nad Vltavou – Neratovice – Mělník spadala do postižené oblasti „Mělnicko“ dle usnesení vlády č. 76/80. Jedná se o aglomeraci se zhoršenou kvalitou ovzduší.

Klimatické podmínky

Území spadá do klimatického okrsku teplého a suchého, průměrná roční teplota 8,5 – 9,5 °C, přičemž západ je výrazně suchý s průměrnými ročními srážkami pod 500 mm, zatímco k východu a jihovýchodu srážky plynule stoupají až na 550 mm. Řešené území patří k našim nejsušším oblastem.

Území je poměrně dobře provětrávané, otevřené převládajícím západním, severozápadním a jihozápadním větrům.

Převážná část území spadá do oblasti se zhoršenou kvalitou ovzduší.

Voda

Systematické sledování jakosti vody v tocích a jakosti podzemní vody v rámci státní monitorovací sítě provozuje Český hydrometeorologický ústav. Pozorovací objekty pro sledování podzemní vody, které jsou součástí státní pozorovací sítě, se přímo na území města nenacházejí. Je zde jeden pozorovací

objekt pro sledování jakosti povrchové vody (státní pozorovací síť – poř. číslo 83, číslo profilu 1096, Zákolanský potok), profil je monitorován od roku 1963 ve sledovaných parametrech: sledování ukazatelů kyslíkového režimu, základní chemické ukazatele, doplňující ukazatele, těžké kovy, mikrobiologické a biologické ukazatele v četnosti 12 x ročně. Výsledky je možné dohledat na internetových stránkách Českého hydrometeorologického ústavu.

Monitorování podzemní vody je prováděno na skládce Hrombaba na základě rozhodnutí bývalého okresního úřadu Mělník. Po vyhodnocení monitorování po deseti letech je monitoring nyní prováděn specializovanou firmou pouze v prostoru bývalé skládky a v její těsné blízkosti, celkem je prováděno v pěti hydrogeologických vrtech. Vzorkování je prováděno dvakrát ročně s odběrem vzorků v období zvýšené srážkové činnosti (jaro a podzim). Monitoring zahrnuje sledování základního chemismu podzemní vody a obsah ropných látek. Jarní odběr byl rozšířen o sledování anionaktivních tenzidů a jednomocných fenolů.

Další monitorování jakosti podzemní vody je prováděno v rámci provozování Hydraulické ochrany areálu bývalého „kaučuku“. Část hydraulické ochrany je zajišťována společností Česká rafinérská, a.s., dnes společnost UNIPETROL RPA, s.r.o. a část je zajišťována společností SYNTHOS Kralupy a.s. Hydraulická ochrana zajišťuje ochranu podzemních vod před znečištěním z areálu chemických výroby. Jakost povrchových vod je ovlivněna především bodovými zdroji znečištění a plošným znečištěním ze zemědělského hospodaření, vypouštěním znečištěných dešťových vod a erozními splachy z terénu. Jakost vody ve vodních tocích se průběžně zlepšuje. Zlepšování kvality povrchových a podzemních vod je zahrnuto ve schválených Plánech oblastí povodí. Pro Kralupy nad Vltavou je příslušný Plán oblasti povodí Dolní Vltavy. Tento plán je koncepční materiál, který pořídil správce povodí, Povodí Vltavy, s.p. ve spolupráci s krajským úřadem Středočeského kraje a ústředními vodoprávními úřady. Závaznou část plánu oblasti povodí pro správní obvody Středočeského kraje vydala Rada Středočeského kraje nařízením č. 7/2010. Kralupy nad Vltavou se nacházejí na samém konci vodních toků Zákolanský a Knovízský potok. Kvalita vody v tocích je velkou mírou ovlivňována mimo území města.

Rybníky v Zeměchách a rybník Orlík jsou ve správě Českého rybářského svazu, který v případě potřeby sleduje míru jejich znečištění.

Základní principy při řešení čištění splaškových odpadních vod a zásobování města pitnou vodou jsou zahrnuty v Plánu rozvoje vodovodů a kanalizací. Plán rozvoje vodovodů a kanalizací je dokument, který obsahuje koncepci řešení zásobování pitnou vodou včetně vymezení zdrojů povrchových a podzemních vod uvažovaných pro účely úpravy na pitnou vodu a koncepci odkanalizování a čištění odpadních vod v daném územním celku. Plán rozvoje vodovodů a kanalizací Středočeského kraje je zpracován v souladu s § 4 zákona č. 274/2001 Sb., o vodovodech a kanalizacích, s výhledem do roku 2015. Zastupitelstvo Středočeského kraje schválilo Plán rozvoje vodovodů a kanalizací Středočeského kraje do roku 2015 dne 10.09.2004. Provozovatelem kanalizace a vodovodu pro veřejnou potřebu ve městě jsou Středočeské vodárny, a.s. Zásobování pitnou vodou je zajištěno napojením na skupinový vodovod, kde zdrojem vody je voda z jímacího systému na Kokořínsku. Původní zdroje vody pro Kralupy, studna v Lobečku a jímací systém na Lutovníku, byly ponechány jako možné zdroje vody v krizových situacích. Město Kralupy nad Vltavou má vybudovaný systém jednotné kanalizace, na kterou je připojena velká část města. Nové lokality pro zejména bytovou výstavbu již mají oddílný systém kanalizace, tedy samostatné řešení pro splaškové vody a samostatně řešenou dešťovou vodu. Městská čistírna odpadních vod prošla rekonstrukcí po povodni v roce 2002 a jsou na ní napojeny část obce Nelahozeves, město Veltrusy a nově i obec Všestudy. Čistírna zároveň slouží pro čištění odpadních vod závodu SYNTHOS Kralupy, a.s. Společnost Česká rafinérská, a.s., dnes společnost UNIPETROL RPA, s.r.o., provozuje vlastní čistírnu odpadních vod s vypouštěním do Vltavy. S ohledem na stáří kanalizace je nutné provádět postupnou rekonstrukci stávající kanalizační sítě. Kapacita čistírny odpadních vod Zeměchy byla nedostatečná s ohledem na rozvoj této místní části. Čistírna proto byla v roce 2014 odstraněna a kanalizace byla přepojena na stokovou síť města.

Část staré kanalizace s místním označením „Černý kanál“ je zaústěna do Vltavy. Není určeno, do čí správy patří a kdo je za něj odpovědný. V rámci obnovy kanalizace po povodni 2013 však byl přibližně lokalizován.

Vltava, Zákolanský a Knovízský potok je ve správě správce vodního toku, kterým je Povodí Vltavy, s.p., závod Dolní Vltava. Povinnosti a rozsah prováděné činnosti pro správce vodního toku je stanoven zákonem o vodách č. 254/2001 Sb. v platném znění. Údržba koryt vodních toků, zejména břehů, probíhá ve městě ve spolupráci s Českým rybářským svazem, místní organizací Kralupy nad Vltavou. Retenční schopnost prostředí v Kralupech se významně snižuje vlivem zvyšování velikosti zpevněných ploch a usměrňováním odtokem dešťových vod.

Srážkové (dešťové) vody jsou důležitým zdrojem vody, který vyžaduje mimořádně zodpovědné využívání a pečlivé hospodaření. V současnosti je hospodaření se srážkovými vodami ve městě opomíjeným tématem. Správcem dešťové kanalizace by měly být Technické služby Kralupy nad Vltavou. Jedná se zejména o negativní dopad urbanizace na hospodaření se srážkovými vodami při současném zabezpečení rozvoje města. Hlavními úkoly efektivního hospodaření se srážkovými vodami spočívají ve zvyšování zásob podzemní vody, zlepšení mikroklimatu zpětným výparem do ovzduší, akumulací, úpravě srážkových vod a jejich využívání, zpomalení odtoku nevyužitých srážkových vod apod.

Bylo by vhodné pro město zpracovat pravidla hospodaření s dešťovými vodami zahrnující i generel odvodnění, který by se detailněji zabýval problematikou například využití srážkových vod, rekonstrukcí stávající dešťové kanalizace či jiným způsobem pro zachycení srážkových vod, popřípadě možnosti využití srážkových vod za účelem závlahy městské zeleně.

Město Kralupy nad Vltavou je z části omezeno stanoveným záplavovým územím vodního toku Vltava, a vodních toků Zákolanský a Knovízský potok. Přesná omezení pro záplavová území, zejména pro stanovenou aktivní zónu jednotlivých toků, jsou uvedena v platném vodním zákoně (č. 254/2001 Sb. o vodách). V rámci povodňové ochrany města je zpracováván povodňový plán, jsou prováděny pravidelné povodňové prohlídky. Město má vypracovaný digitální povodňový plán včetně digitálního vyrozumívacího systému. Součástí systému jsou i pomocné hlášené profily kategorie C celkem 12 včetně profilů s digitálním výstupem online a to 2 x na Zákolanském potoce, 1 x na Vltavě (lávka pro pěší) a 1 x Knovízský potok. Na základě vyhodnocení povodní v letech 2002 a 2013 je diskutována otázka povodňové ochrany města. Je připravena dokumentace zahrnující ochranu při povodni způsobené vodním tokem Vltava. Bylo by vhodné do povodňové ochrany zahrnout i riziko povodně ze Zákolanského a Knovízského potoka. Pro zlepšení povodňové ochrany bude provedena údržba a rekonstrukce rybníků v Zeměchách. V rámci revitalizačních opatření by bylo vhodné připravit koncepci pro Zákolanský a Knovízský potok ve spolupráci se správcem toku, Povodím Vltavy s.p., a to včetně související povodňové ochrany. Současně byla diskutována možnost vytvoření lokálního varovacího systému zahrnující srážkoměrné stanice v povodí Zákolanského potoka, který by včas varoval, a to zejména při lokálních povodňových situacích.

Ochrana přírody

Ekologicky významné plochy:

Přírodní památky

Národní přírodní památka (zkracováno **NPP**) je „přírodní útvar menší rozlohy, zejména geologický či geomorfologický útvar, naleziště nerostů nebo vzácných či ohrožených druhů ve fragmentech ekosystémů, s národním nebo mezinárodním ekologickým, vědeckým či estetickým významem, a to i takový, který vedle přírody formoval svou činností člověk.“ V místním měřítku je její obdobou přírodní památka.

V územním obvodu města Kralupy nad Vltavou se nachází přírodní památky:

Hostibejk - předmětem ochrany je mezinárodně významný referenční profil (stratotyp) s karbonskými arkózami nýřanských vrstev kladenského souvrství a ve vrcholové části i křídovými pískovci perucko-korycanského souvrství.

Minická skála - izolovaný spilitový suk s porosty skalních stepí. Předmětem ochrany jsou teplomilná společenstva skalních stepí s výskytem vzácných a chráněných druhů rostlin.

Sprašová rokle u Zeměch - erozní hluboký zářez ve spraši s ostrůvky černozevní stepní vegetace. Význačný geomorfologický fenomén, význačný stratigrafický profil mezi starším a mladším pleistocénem, v jehož vrstvách je možno pozorovat černoze na spraši.

Okolí Okoře a Budče - zřízen byl z důvodu ochrany krajinného rázu s významnými soustředěnými estetickými a přírodními hodnotami, zejména s ohledem na rozsáhlé lesní komplexy, charakteristickou skladbu zemědělských kultur s bohatým zastoupením rozptýlené zeleně, louky, stepní trávníky, potoční údolí se zachovalou pestrou nivou (údolí Zákolanského potoka, Turského potoka a částečně i Knovízského potoka), skalnaté, většinou zalesněné strmé údolní svahy s loukami a křovinatými mezemi.

Biocentra:

Řešení místní úrovně ÚSES je založeno především na principu tvorby ucelených větví ÚSES, sestávajících z logických sledů vzájemně navazujících, typově příbuzných a funkčně souvisejících lokálních biocenter (LBC) a biokoridorů (LBK).

LBC:

1. „Kalvárie u Malé Bučiny“
2. "Zámecký park Nelahozeves"
3. "Na střelnici"
4. "Vltava – Lobeček"
5. "Lutovník"
6. "Nový Dvůr – jih"
7. "V Křemelce"
8. "Nad Slatinou"
9. "Hostibejk"
10. "Nad rybníkem"
11. "Údolí Turského potoka"
12. "Stráň nad tratí u Minic"
13. "Kralupy – jih"
14. "Vltava – most Kralupy nad Vltavou"

Regionální biocentra

1. "Sprašová rokle"

Předmětem je ochrana význačného geomorfologického fenoménu, význačného stratigrafického mezinárodně významného profilu – strmé sprašové stěny v rokli dosahující až 18 m, na okraji jsou zachovány zbytky stepních porostů s výskytem vzácných i chráněných druhů rostlin a živočichů.

2. "Minická skála"

Předmětem ochrany je spilitový suk s porosty skalních stepí. Jemnozrná vegetační mozaika: sprašové kapsy na kyselém podkladu vřesoviště, na skalnatých ploškách se vyskytují společenstva mělkých půd.

3. „V Rusavkách“

Na další skalce „V Rusavkách“ se doporučuje vyhlášení maloplošného chráněného území (PP).

Odpady

Množství odpadu vyprodukovaného fyzickými osobami: 7 142,2364 t

Z toho odděleně sbírané složky (papír, plasty, sklo, nápojové kartony a nebezpečný odpad: 738,7614 t

Odpady vzniklé z činnosti fyzických osob jsou předávány oprávněným osobám:

1. Technické služby města Kralupy nad Vltavou zajišťují svoz komunálního odpadu. Odpady jsou sváženy sběrovým vozem 1 – 2x týdně na řízené skládky. Dle harmonogramu jsou přistavovány v jednotlivých lokalitách velkoobjemové kontejnery na objemný odpad a postup je nadále shodný.

Technické služby jsou provozovatelem sběrového dvora, kam mohou fyzické osoby odvézt odděleně vytríděné složky komunálního odpadu vzniklého jejich činností a jeho provoz se řídí provozním řádem.

2. **Společnost FCC Česká republika, s.r.o.** zajišťuje na základě smlouvy s městem Kralupy nad Vltavou likvidaci odděleně sbíraných složek (papír, sklo, plasty a nápojový karton).

3. **FCC Regios, a.s.** zajišťuje svoz bioodpadů.

4. **Společnost Dimatex, spol. s r.o. a společnost Koutecký s.r.o.,** zajišťují svoz textilu a obuvi.

Odpady vzniklé z činnosti právnických osob a fyzických osob oprávněných k podnikání:

Každá právnická osoba a osoba oprávněná k podnikání je dle zákona č. 541/2020 Sb., o odpadech původcem odpadů a zajišťuje si jejich odvoz prostřednictvím firem vlastnicích k tomuto účelu příslušná oprávnění. Může však na základě smlouvy vstoupit do systému města. Následně se pak musí řídit obecně závaznou vyhláškou o nakládání s odpady, přebírá všechna práva i povinnosti z ní vyplývající.

Ovzduší

Ekologické centrum Kralupy nad Vltavou (ECK) monitoruje aktuální stav ovzduší ve městě na základě dostupných neverifikovaných dat získaných z 15 měřících stanic, jejichž provozovatelem je Český hydrometeorologický ústav. Data jsou operativní a nejsou určena k dalšímu šíření a využití.

Mezi nejvýznamnější znečišťující látky z pohledu lidského zdraví patří suspendované částice frakce PM10, PM2,5, včetně ultrajemných částic frakce menší než 1µm. Na suspendované částice se váží PAU, vyjádřené benzo(a)pyrenem. Hlavním zdrojem těchto látek je nedokonalé spalování fosilních paliv, tedy emise pocházející z lokálních topenišť, provoz technologií na výrobu koksu a železa, a dále doprava, zejména dieslové motory, u suspendovaných částic také procesy s tím spojené (resuspenze, otěry pneumatik, koroze). Kralupy nad Vltavou a okolí patří do oblastí se zhoršenými imisními limity.

Nejpalčivějším problémem současného stavu ovzduší v Kralupech je absence dopravního obchvatu.

Městská zeleň

Městská zeleň ve městě Kralupy nad Vltavou je vedena v pasportech, které je třeba průběžně aktualizovat. Rozloha městské zeleně činí 600 tisíc m² travnatých ploch, 49 tisíc m² zeleně mimo travnaté plochy, 18 tisíc m² podél komunikací, 24 tisíc m² tvoří záhony a květinové mísy, 18 tisíc m² park „Cukrovar“, 10 tisíc m² stromy a keře ve školách, ve městě je dále 3 tisíce běžných metrů živých plotů a tisíc běžných metrů živých plotů se nachází ve školách a mateřských školách. Zhruba 1/3 zelených ploch tvoří stromy a keře.

Na údržbu zeleně zahrnuté do schválených pasportů vydává město Kralupy nad Vltavou ročně zhruba 13 milionů korun, což je nárůst ceny o 80% oproti minulému zpracovávanému období. Tento nárůst je způsoben jednak navyšováním vstupů a současně byla přidána zeleň dříve do pasportů nezařazená. Samozřejmě vyšší částky ovlivňuje nově zřízená lokalita „Centrum, kde roční údržba vychází na 2,5 milionu korun. Další 5 milionů Kč jsou ročně vynakládány na rekonstrukci a zřizování nových ploch zeleně. Uvedené finanční částky jsou po dobu posledních 5 let víceméně neměnné. Do těchto částek nejsou započítány finance z dotací na nové výsadby. S ohledem na vývojový trend trhu lze předpokládat další rapidní nárůst cen na údržbu městské zeleně. Není v současné době dost dobře zabezpečit údržbu zeleně v potřebném rozsahu a kvalitě z důvodů nedostatku odborných zahradnických prací na trhu.

S ohledem na skutečnost, že město Kralupy nad Vltavou disponuje poměrně velkým zastoupením zelených ploch v zástavbě, která bezprostředně sousedí s areálem chemických výroby, je třeba posilovat vzrostlou zeleň mezi bytovou zástavbou a průmyslovým areálem, aby byla vytvořena, resp. posílena přechodová oddělovací zóna. Tato zóna by měla plnit funkci ekologickou i estetickou. Zelená zóna se začala budovat od roku 1997. Tehdy vznikl nadčasový projekt vypracovaný prof. Jiřím Marečkem, který

řešil výsadbu nového parku „Strachov“ od hlavní komunikace podél areálu chemických výroby, až k toku řeky Vltavy. Skladba rostlin byla projektem koncipována na znázornění čtvero ročních období. V roce 1997 bylo vysázeno „období“ jaro a léto. Část parku znázorňující období podzimu a zimy byla dokončena až v roce 2014, za pomoci výrazného dotačního příspěví. Do budoucna by se nabízelo řešení propojit parkem v podobném stylu město Kralupy a Veltrusy, s využitím údolní nivy řeky Vltavy. //nelze uskutečnit z důvodu nejasností ve využití pozemků – rozšíření aktivní zóny, ale zejména vzniklých pozemkových úprav, které jsou předmětem dalších řízení, včetně soudních sporů//
Ostatní parky ve městě, zejména v sídlištích jsou na mnoha místech poplatné výsadbě 60. a 70. let. Vzrostlé stromy v nich plní neopomenutelný ekologický význam, přestárlé keře však již neplní význam estetický a nekorespondují s trendy druhové skladby výsadeb dnešní doby.

V nejbližších letech je proto vhodné provést radikální rekonstrukci odpočinkových volnočasových zón a městských parků, zejména:

1. Park Jaroslava Seiferta v k.ú. Lobeček//úkol trvá, avšak projekt na rekonstrukci parku nebyl realizován v původním záměru, kde byla výše realizačních nákladů vyčíslena na 14 milionů korun. Nyní je vypracován nový „velký projekt“, kde je odhad realizačních nákladů 80 milionů//
2. Vycházková zóna Hostibejk
3. Levobřežní vycházková zóna v údolní nivě Vltavy od informačního centra směrem na Dolany //nebude se realizovat//
4. Park náměstí Mládežníků - //bylo provedeno v rámci revitalizace zeleně v Lobečku//
5. Park U Parku, okolí pomníku padlých //částečně provedeno v rámci revitalizace zeleně v Lobečku, od dalších rozsáhlejších úprav se upouští z důvodů nákladů na další údržbu//

Park Jaroslava Seiferta

Projekt rekonstrukce je vytvořen. Budou nahrazeny staré tisy, které v současné době slouží jako úkryt nepřizpůsobivým občanům, odstraněna bude nefunkční betonová fontána a hustá síť poničených betonových a asfaltových cest. K novým výsadbám budou použity moderní kultivary rostlin, terén bude zvlněn a počítá se s rozsáhlou výsadbou květinových trvalek. Do parku by měl být začleněn rovněž vodní prvek.

Vycházková zóna Hostibejk

Nebyla získána dotace

Levobřežní vycházková zóna v údolní nivě Vltavy od informačního centra směrem na Dolany

Městu Kralupy nad Vltavou se dosud nepodařilo získat pozemky ve vlastnictví soukromých osob v uvedené lokalitě. V současné době se plánují výsadby protipovodňových valů. Po jejich vybudování dojde k eliminaci aktivní zóny řeky a bylo by vhodné vybudování parku, bezprostředně navazujícího na budované nové centrum města.

Park náměstí Mládežníků, Park U Parku, okolí pomníku padlých

Parky obsahují rostliny, které esteticky neodpovídají dnešním trendům. Vzhledem k tomu, že i jejich ekologická funkce je zanedbatelná, byla by vhodná jejich revitalizace, včetně odstranění betonových monumentů minulé doby.

Je třeba si uvědomit, že výsadbou parku realizace nekončí. Náklady na následnou péči, udržovací práce, ale i na rostliny poškozené vandalizmem velmi zatěžují rozpočet města. Nicméně je kolem ulic a sídlišť velký počet uniformních travnatých ploch. Do těchto ploch by bylo postupně vhodné zapravit cibuloviny letniček a trvalek, čímž by se výrazně zvýšila jejich estetika. V současné době bylo toto již realizováno v zelených pásích podél ulice Mostní a na kruhovém objezdu v Lobečku.

7. Podnikatelské prostředí

Kralupy nad Vltavou stále patří k významným průmyslovým městům Čech. Dominuje chemický průmysl, reprezentovaný především firmami sídlícími v areálu chemických výroby v Lobečce. Celý areál původně vlastnila firma Kaučuk, která na přelomu století poskytovala cca 2 700 pracovních míst. Společnost byla rozdělena po privatizaci na 2 velké firmy. Firmu Synthos Kralupy nad Vltavou, která poskytuje necelých 1 000 pracovních míst. Druhou významnou firmou byla firma Česká rafinérská, a.s. K 1. lednu 2017 došlo k zániku společnosti Česká rafinérská, a.s., nástupnickou společností je UNIPETROL RPA, s.r.o., v rámci níž byl vytvořen odštěpný závod, UNIPETROL RPA, s.r.o. - RAFINÉRIE, odštěpný závod, který pokračuje v činnostech provozovaných dříve společností Česká rafinérská, a.s. V areálu chemických výroby v současné době sídlí řada komerčních firem, které jsou s uvedenými firmami navzájem propojeny a zabezpečují především uvedeným firmám výrobní dodávky a služby nutné k jejich výrobní činnosti. Průmyslový areál chemických výroby dále navazuje na průmyslovou zónu, kde z výrobních činností lze jako nejvýznamnější zmínit výrobu armatur, výrobu dřevěných palet, spojenou současně se skladováním a distribucí těchto produktů.

V dalších průmyslových zónách se struktura podnikání za poslední období výrazně měnila. V areálu bývalého podniku Balak nedochází prakticky k žádné výrobě. Sídlí zde firmy, které objekty využívají především jako sklady, autoopravny nebo jiná zařízení využívaná především k řemeslné výrobě. Tím se mění i poptávka po pracovních místech. Firmy již nemají zájem o dělníky ve výrobě, ale je zde nedostatek řidičů, skladníků a distribučních pracovníků skladovaných výrobků. V tomto ohledu se firmy potýkají s nedostatkem kvalifikovaných pracovníků, zejména řidičů. Problémem tohoto areálu je jeho poloha. Nachází se prakticky v centru města, které se po mnoho let potýká s velkou dopravní přetížeností. Město se proto snaží všemi možnými prostředky koordinovat činnosti v této oblasti a omezovat je pouze na řemeslnou výrobu a sklady, které by nezatížily dopravu ve městě.

Průmyslový areál bývalé společnosti Vitana je v současné době majetkem firmy Kochman Trans s.r.o., která se v podstatě potýká se shodnými problémy jako areál bývalého podniku Balak. Zjednodušeně by se dalo konstatovat, že nabídka a poptávka pracovních míst je druhově shodná.

V průmyslové zóně v Růžovém údolí sídlí jako největší firmy Heckl s.r.o., Bidvest s.r.o., Nowaco, VEN s.r.o. a Auto Kralupy. Pro tyto firmy platí nedostatek řemeslných učňovských profesí jako instalatéři, frézaři, soustružníci, topenáři, automechanici, svářeči atd. Převážná potřeba pracovníků jsou však rovněž skladníci a řidiči.

Ve městě dále působí řada osob samostatně výdělečně činných. Nejvýznamnější překážkou v drobném podnikání je nedostatek kvalifikované pracovní síly v učňovských profesích. Do budoucna je nutná koordinace místní správy a podnikatelského prostředí a podpora vzniku učňovských oborů ve městě. Dostupnost Prahy, která se v širším pojetí jeví jako velký klad, se v tomto směru projevuje jako negativní, neboť poptávka po uvedených profesích je vysoká, což v tržní ekonomice přináší i vysoké existenční nároky.

8. Majetkové vztahy

Město Kralupy nad Vltavou je dle zákona o obcích povinno majetek využívat účelně a hospodárně v souladu s jejími zájmy a úkoly vyplývajícími ze zákonem vymezené působnosti. Město je povinno pečovat o zachování a rozvoj svého majetku.

Majetek města musí být chráněn před zničením, poškozením, odcizením nebo zneužitím. Město je povinno chránit svůj majetek před neoprávněnými zásahy a včas uplatňovat právo na náhradu škody a právo na vydání bezdůvodného obohacení.

Pozemky

Město Kralupy nad Vltavou má ve svém vlastnictví pozemky o celkové rozloze 321,53 ha.

Druh pozemku	Minice u Kralup nad Vltavou	Mikovice u Kralup nad Vltavou	Lobeček	Lobeč	Kralupy nad Vltavou	Zeměchy u Kralup nad Vltavou	Celkové výměry města
Orná půda	24 838	59 475	286 083	18 612	16 585	33 625	439 218
Zahrada	2 982	6 842	8 924	4 646	11 759	6 379	41 532
Ovocný sad	7 861	67 109	8 003	39 560	62 115	27 518	212 166
Trvalý travní porost	2 020	27 913	103 351	15 635	11 274	31 662	191 855
Lesní pozemek	138 211	16 172	97 659	12 227	12 931	26 019	303 219
Vodní plocha	8 937	1 666	14	227	2 089	384	13 317
Zastavěná plocha a nádvoří	1 835	5 637	50 343	17 272	41 590	1 414	118 091
Ostatní plocha	119 633	240 314	757 602	382 617	401 251	113 682	2 015 099
Celková výměra	306 317	425 128	1 311 979	490 796	559 594	240 683	3 334 497

Zdroj: Odbor realizace investic a správy majetku Městského úřadu Kralupy nad Vltavou

*Mezi ostatní plochu se počítají například: sportoviště, městská zeleň, komunikace, chodníky, hřbitovy, drážní tělesa, řízené skládky apod.

Celková výměra parcel ve vlastnictví města Kralupy nad Vltavou, které jsou evidovány jako zemědělská půda: 884.771 m²

Počet parcel ve vlastnictví Města Kralupy nad Vltavou v jednotlivých katastrálních územích:

Kralupy nad Vltavou: 642 parcel

Lobeč: 481 parcel

Lobeček: 472 parcel

Mikovice u Kralup nad Vltavou: 440 parcel

Minice u Kralup nad Vltavou: 423 parcel

Zeměchy u Kralup nad Vltavou: 141 parcel

Do majetku města Kralupy nad Vltavou dále patří veškeré místní komunikace a chodníky, lávky a mostky, veřejné osvětlení – rozvody vč. osvětlovacích bodů (lamp). Komunikace, chodníky a veřejné osvětlení jsou ve správě Technických služeb města. Do majetku města patří dále také sekundární rozvody horkovodu a dešťová kanalizace.

Ceny pozemků

O cenách rozhoduje Zastupitelstvo města Kralupy nad Vltavou podle návrhu majetkoprávní komise s ohledem na způsob dalšího využití pozemků. Při návrhu kupních cen vychází majetkoprávní komise ze znaleckých posudků o ceně obvyklé.

v letech 2005-2010 ceny za 1 m²

stavební parcely: 500,- Kč až 1 000,- Kč

zahrady: 100,- až 300,- Kč

ostatní pozemky: 50,- Kč až 200,- Kč

v letech 2010-2015 ceny za 1 m²

stavební parcely: 500,- Kč (garáže, zahradní domky)

1 000,- Kč až 2 000,- Kč (pro výstavbu rod. domů, výstavbu objektů pro podnikání)

zahrady: 200,- Kč až 500,- Kč

ostatní pozemky: 100,- Kč až 300,- Kč

V letech 2016-2020 ceny za 1 m²

Stavební pozemky: 1.500 až 4.000 Kč

Zahrady: 800 až 1.200 Kč

Ostatní pozemky: 100 až 500 Kč

Prodej nepotřebných budov města (Přemyslova čp. 352, nemocnice, mlýn, Palackého čp. 68) proběhl formou obálkové metody za nejvyšší nabídnutou cenu při splnění zadávacích podmínek. Minimální cenu stanoví zastupitelstvo města s ohledem na cenu stanovenou znaleckým posudkem. Touto metodou proběhla i privatizace bytového fondu.

Budovy

Mezi budovy v majetku města patří:

Bytové domy:

Husova 495,

Havlíčková 900,

Komenského nám. 131,

Libušina 48,

Smetanova 211,

Smetanova 216,

Chelčického 687,

Vrchlického 703,

Vrchlického 504,

J. Palacha 738,

Cesta brigádníků 679,

Dr. E. Beneše 539,

Komenského nám. 198.

Bytové domy určené k budoucímu prodeji:

Na Hrádku 100 a 101.

Odbor realizace investic a správy majetku Městského úřadu v Kralupech nad Vltavou eviduje v současné době 260 bytů. Správou 143 městských bytů je pověřen Městský bytový podnik Kralupy nad Vltavou, který je příspěvkovou organizací.

V současné době již nejsou byty rozděleny na kategorie, ale na „byty bez snížené kvality“ a na „byty se sníženou kvalitou.“ V domech, kde je vlastníkem město Kralupy, nejsou evidovány žádné byty se sníženou kvalitou.

Z celkového počtu evidovaných bytů se 117 bytů nachází v domech s pečovatelskou službou:

- sídl. U Cukrovaru č. 1171 Kralupy nad Vltavou (58 bytů),
- V Luhu č. 1181 Kralupy nad Vltavou (59 bytů).

V domech je celkem:

- 103 bytů o velikosti 1 + k.k. (z toho jsou 3 bezbariérové byty)
- 14 bytů o velikosti 2 + k.k. (z toho jsou 4 bezbariérové byty).

Z celkového počtu evidovaných bytů je potom 27 bytů služebních, které jsou poskytovány osobám, které vykonávají důležité činnosti pro provoz města, např. učitelé, policisté apod.

Město Kralupy nad Vltavou zrekonstruovalo byty:

- Havlíčkova č. 900 (2015)
- Vrchlického č. 703 (2017)

V roce 2014 byla na byty zrekonstruována bývalá služebna Policie ČR v Chelčického č. 687.

Město v současné době neplánuje stavět nové byty. Ve městě však probíhá soukromá výstavba rodinných domů a bytových jednotek. Ročně se uvolní zhruba 4 – 5 městských bytů. Nájemné smlouvy jsou uzavírány většinou ze sociálních důvodů na dobu jednoho roku. Na dobu jednoho roku jsou uzavírány nájemní smlouvy také v domech s pečovatelskou službou. Po uplynutí jednoho roku musí všichni nájemníci městského bytu požádat radu města o prodloužení nájemní smlouvy. Byty v Kralupech nad Vltavou přiděluje rada města.

Ve městě proběhla privatizace bytového fondu v několika vlnách a to od 90. let minulého století až do současnosti. Poslední byla v roce 2014. Ve městě fungují Společenství vlastníků bytových jednotek a bytová družstva, která převážně vznikla po privatizaci bytového fondu městem.

Dále mezi objekty v majetku města patří:

2 domy s pečovatelskou službou,
městský úřad vč. archivu v Lobči,
mateřské školy, základní školy, základní umělecká školy,
městské muzeum,
Kulturní a společenské středisko,
plavecký bazén vč. sportovní haly,
koupaliště,
zimní stadion s víceúčelovým hřištěm,
Dům dětí a mládeže vč. tělocvičny V Zátiší a ŠvP v Mokrosukách
budova kabin – hřiště Slavoj Mikovice
budovy TSM a MěBP + tepelné hospodářství
Šafaříkova 358 - užívají Skauti
hasičská zbrojnice Minice
hasičská zbrojnice Kralupy nad Vltavou
pivovar
Palackého nám. 6 (pronajato)
Třebízského 524 – dětské centrum (pronajato)
smuteční síň (pronajato)
areál Strachov (pronajato)
areál Hrombaba (pronajato)
Turistické centrum (pronajato)
ovoce-zelenina na sídl. Hůrka (pronajato)

Vývoj pasiv města v letech 2011 - 2015 (tis. Kč)					
	2011	2012	2013	2014	2015
PASIVA CELKEM	1 543 544	1 604 890	1 727 336	1 699 083	1 787 517
Vlastní kapitál	1 466 254	1 530 944	1 539 751	1 598 088	1 669 754
Cizí zdroje	77 290	73 946	187 585	100 995	117 763
Vývoj cizích zdrojů města v letech 2011 - 2015 (tis. Kč)					
	2011	2012	2013	2014	2015
Rezervy	0	0	0	0	0
Dlouhodobé závazky	28 138	28 091	48 228	43 514	46 509
Krátkodobé závazky	49 152	45 855	139 357	57 481	71 254
Vývoj aktiv města v letech 2011 - 2015 (tis. Kč)					
	2011	2012	2013	2014	2015
AKTIVA CELKEM	1 543 544	1 604 890	1 727 336	1 699 083	1 787 517
Stálá aktiva	1 376 510	1 366 805	1 462 335	1 523 137	1 610 284

Oběžná aktiva	167 034	238 085	265 001	175 946	177 233
Vývoj stálých aktiv města v letech 2011 - 2015 (tis. Kč)					
	2011	2012	2013	2014	2015
Stálá aktiva	1 376 510	1 366 805	1 462 335	1 523 137	1 610 284
Dlouhodobý nehmotný majetek	10 056	9 619	9 224	9 174	11 961
Dlouhodobý hmotný majetek	1 190 111	1 240 347	1 335 148	1 397 132	1 482 511
Dlouhodobý finanční majetek	173 120	113 120	114 177	114 177	114 177
Dlouhodobé pohledávky	3 223	3 719	3 786	2 654	1 635
Vývoj oběžných aktiv města v letech 2011 - 2015 (tis. Kč)					
	2011	2012	2013	2014	2015
Oběžná aktiva	167 034	238 085	265 001	175 946	177 233
Zásoby	489	199	186	173	146
Krátkodobé pohledávky	45 316	31 215	71 539	64 082	79 931
Krátkodobý finanční majetek	121 229	206 671	193 276	111 691	97 156

Vývoj pasiv města v letech 2016 - 2020 (tis. Kč)					
	2016	2017	2018	2019	2020
PASIVA CELKEM	1 843 862	1 922 479	2 047 684	2 164 419	2 308 387
Vlastní kapitál	1 731 755	1 809 294	1 885 058	2 039 918	2 183 316
Cizí zdroje	112 107	113 185	162 626	124 501	125 070
Vývoj cizích zdrojů města v letech 2016 - 2020 (tis. Kč)					
	2016	2017	2018	2019	2020
Rezervy	0	0	0	0	0
Dlouhodobé závazky	46 045	42 749	67 961	50 222	70 916
Krátkodobé závazky	66 061	70 436	94 665	74 279	47 153
Vývoj aktiv města v letech 2016 - 2020 (tis. Kč)					
	2016	2017	2018	2019	2020
AKTIVA CELKEM	1 843 862	1 922 479	2 047 684	2 164 419	2 308 387
Stálá aktiva	1 633 138	1 670 085	1 802 517	1 898 666	1 976 550
Oběžná aktiva	210 724	252 394	245 167	265 752	331 836
Vývoj stálých aktiv města v letech 2016 - 2020 (tis. Kč)					
	2016	2017	2018	2019	2020
Dlouhodobý nehmotný majetek	10 778	6 647	9 545	7 880	7 831
Dlouhodobý hmotný majetek	1 506 244	1 547 371	1 557 541	1 640 153	1 713 167
Dlouhodobý finanční majetek	114 176	114 176	233 587	238 718	244 657
Dlouhodobé pohledávky	1 937	1 889	1 842	11 913	10 893
Vývoj oběžných aktiv města v letech 2016 - 2020 (tis. Kč)					
	2016	2017	2018	2019	2020
Zásoby	135	264	181	231	423
Krátkodobé pohledávky	74 672	80 257	100 351	82 908	91 350
Krátkodobý finanční majetek	135 915	171 872	144 634	182 612	240 061

9. Územní rozvoje

Rozvojové plochy jsou umísťovány s ohledem na stávající zástavbu

- plochy pro bydlení jsou soustředěny do levobřežní, klidovější části města,
- plochy pro výrobu a sklady do pravobřežní části v návaznosti na stávající výrobní plochy a komunikace,
- plochy pro drobnou výrobu a administrativu jako přechod mezi výrobními a obytnými částmi města,
- plochy pro vybavenost zejména do centrální části města, aby se posílila jeho obslužná funkce.

Omezením pro rozvoj města, především v údolních polohách na levém břehu Vltavy, je existence rozsáhlého záplavového území. Nové rozvojové plochy je proto žádoucí situovat mimo toto území, ideálně na okolních svazích a na nižších terasách nad údolím.

Ve městě Kralupy nad Vltavou je značné množství brownfieldů, především dopravních (nevyužívané pozemky drah určené k transformaci) a průmyslových (bývalý Balak, lihovary, mlýny). Velká část z nich je v blízkosti centra města nebo přímo v centru.

Bydlení bude zřejmě nejvíce se rozvíjejícím využitím ve městě. Stávající plochy bydlení jsou stabilizované. Většina vymezených rozvojových ploch je svojí polohou předurčena k nízkopodlažní zástavbě rodinnými domy. Vhodných ploch pro výstavbu nových bytových domů je ve městě velmi málo. Jde buď o ojedinělé proluky ve stávající zástavbě, o menší plochy (Cukrovar, Lobeč) nebo kombinace zástavby rodinnými domy se středopodlažními izolovanými bytovými domy v části Minice.

Občanské vybavení je ve městě vybudováno v uspokojivém rozsahu a nejsou v něm výrazné disproporce. Předpokládá se posílení obslužné funkce v centru Kralup, kde by mohly být využity plochy po vymístěných výrobních areálech. Plochy **rekreace** jsou v území zastoupeny zahrádkovými osadami. Výjimkou jsou plochy v ochranném pásmu ACHVK (v rámci hranice odstupů pro obytnou zástavbu, část zahrádek dokonce v rámci hranice odstupů pro nebytovou zástavbu), kde je tento způsob využití nevhodný. Zde je navrženo nahrazení zahrádek plochami pro drobnou výrobu a pro rozšíření občanského vybavení. Se zahrádkami, které jsou umístěny v rámci hranice odstupů pro nebytovou zástavbu, je uvažováno s jejich výhledovým nahrazením zelení. Jako náhrada za zrušené zahrádky (resp. jako možnost dalšího rozvoje zahrádek) je navržena plocha v návaznosti na stávající zahrádkářskou osadu u Lutovníku a menší plocha nad Minicemi u garáží.

Fungující plochy pro **průmyslovou výrobu** a rozsáhlejší podnikatelské aktivity jsou ve městě stabilizovány. Přílišný rozvoj výrobních a skladovacích aktivit se ve městě nepředpokládá, s ohledem na dostupnost se budou soustřeďovat spíše kolem nedaleké dálniční křižovatky Úžice. Návrh rozvojových ploch v Kralupech vychází z konkrétních záměrů investorů nebo byly navrženy plochy bezprostředně navazující na stávající výrobní plochy; ty umožní buď rozšiřování stávajících areálů, nebo umístění případných nových výrobních a skladovacích aktivit. Dále je navrženo vymístění výrobních areálů z centra Kralup (pro jejich nové umístění bude případně možné využít některou z navržených ploch) a přestavbu průmyslových brownfieldů pro jiná využití, která budou více odpovídat jejich poloze ve vazbě na centrum města. Největší rozvojová plocha pro výrobu a skladování je navržena v k.ú. Lobeček V Pískovně/U Dýhárně.

Zemědělská výroba bude rozvíjena pouze v neintenzivních formách, kombinujících hospodaření s agroturistikou a rekreací.

Nerušící podnikatelské aktivity lze podmíněně přípustně umísťovat v rámci ploch smíšených a obytných, čímž je zajištěn dostatečný prostor pro jejich vznik a rozvoj. Při jejich umístění však nesmí dojít ke zvýšení nároků na dopravu a k negativním vlivům na bydlení.

10. Technická infrastruktura

Zásobování elektrickou energií

Síť venkovních i kabelových vedení v oblasti města Kralupy nad Vltavou je napájena z rozvodny TR 110/22 kV Kralupy, situované severovýchodně od města I/8 (E 55). Přívodní vedení 110 kV do této TR vede po jihovýchodním okraji řešeného území.

Z rozvodny je vedeno několik venkovních vedení 22 kV, z nichž jedno obchází město po východní a jižní straně a zajišťuje napájení všech stožárových transformačních stanic (TS), umístěných na okraji zástavby. Jsou z něho rovněž provedeny kabelové svody a pokračující kabely 22 kV zajišťují napájení i části ostatních TS. Dále je z TR vedeno napájecí kabelové vedení 22 kV (včetně doprovodných signálních kabelů) směrem k Veltrusům a dále podél silnice Veltrusy - Kralupy do Kralup, kde zajišťují napájení kabelových TS (vestavěných nebo kioskových) v centru města.

Ve městě Kralupy nad Vltavou je velmi významný podíl výrobní sféry. Velkoodběratelské TS odebírají téměř polovinu celkového výkonu pro oblast, a to ještě hlavní odběratel, Areál chemických výrob Kralupy nad Vltavou (ACHVK), je na rozvodnou síť 22 kV napojen pouze jako na záložní napájení. ACHVK má vlastní TR 110/22 kV a vnitropodnikový VN rozvod, včetně vlastních trafostanic. TR 110/22 kV Kaučuk je napojena vedením 110 kV z TR 110/22 kV Kralupy.

Distribuční síť nízkého napětí 0,4 kV, zajišťující dodávku elektrické energie přímo k jednotlivým maloodběratelům, je koncipována obdobně jako síť 22 kV. Veřejné osvětlení je řešeno převážně samostatnými osvětlovacími body. Rozvody jsou v naprosté většině kabelové.

Zásobování plynem

V území je soustředěn významný průmysl, čemuž odpovídá i počet nadřazených plynovodů VVTL a VTL procházejících v poměrné blízkosti, nebo přímo zasahujících do území. Severně od řešeného území probíhá VVTL Tranzit, vedený v potrubí 2x DN 900, PN 7,35 MPa a VTL plynovod č. 004 - "Středočeská magistrála" DN 500, PN 4,0 MPa. Na tento plynovod je napojen VTL řad č. 085 DN 250, vedený jižním směrem. U RS Veltrusy se lomí a je z něj dvěma VTL regulačními stanicemi napojen ACHVK. Dále tento plynovod č. 089 DN 250 pokračuje jižním směrem, kde je nad sídlištěm Lobeček ukončen městskou VTL RS, umístěnou cca 150 m severně od původního umístění v Olbrachtově ulici. Z jihu od Libčic je veden VTL plynovod č. 104 "Suchdol - Kralupy" DN 200, PN 4,0 MPa. Z něj je vedena přípojka č. 419, DN 100 pro Kralupy. Ukončená je poblíž bývalého Balaku městskou VTL RS Minická. Před jejím napojením je napojena VTL přípojka pro VTL RS Balak.

Páteř plynifikace města tvoří STL plynovody propojující obě vysokotlaké regulační stanice. Ze severu od RS 5 000 - Lobeček s výstupním přetlakem 300 kPa, je veden ul. Revoluční STL řad DN 150, dále DN 200 po nábřeží J. Holuba a přes Vltavu k RS 2 000 "Cukrovar". Zde je přetlak 300 kPa redukován na 100 kPa. Dále pokračuje plynovod DN 200 ul. Mostní a dále DN 300 a DN 350 až k RS 6 000 - Minická, která pracuje s výstupním přetlakem 90 kPa. Západním směrem je veden ul. Gen. Klapálka STL řad DN 200. Obec Zeměchy je zásobena plynem ze STL rozvodů. Napojena je řadem z 1PE DI60 a D110. Po levém břehu Vltavy pokračuje od mostu řad D 160 až k Dýchárně. Na základní STL plynovodní rozvody navazuje pomocí středotlakých RS nízkotlaká plynovodní síť nebo přes domovní regulátory tlaku přímo přilehlé objekty. Nejvíce objektů zásobených plynem z NTL plynovodů je na pravém břehu Vltavy na sídlišti Lobeček, na levém břehu zástavba mezi ul. J. Palacha a ul. Přemyslovou a na sídlišti Cukrovar. STL síť je zásobena nejvíce část pod ul. Gen. Klapálka, směrem do Mikovic a na Zeměchy.

Centrální zásobování teplem

Ve městě je vybudována soustava centrálního zásobování teplem, kde jsou primárními zdroji tepelné energie teplárna a bloková kotelná ACHVK Kralupy. Na ně navazují horkovodní napaječ I "Lobeček" (podzemní vedení, zásobuje především sídliště Lobeček) a horkovodní napaječ II "Cukrovar" (ve vazbě

na Vltavu veden nad zemí, dále po městě pod zemí; zásobuje především všechna sídliště ve vazbě na centrum města a řadu objektů občanského vybavení).

Provoz soustavy centrálního zásobování teplem zajišťuje zdroj tepla ACHVK, teplárna se třemi kotli (160 tun páry/h). Osazeny jsou i dvě odběrové turbíny, každá o výkonu 30 MW elektrické energie. Pro město je využito asi 8 % tepelného výkonu zdrojů, zbytek využívá ACHVK a externí odběratelé. Od zdrojů je dopravována tepelnou primární sítí horká voda s teplotním spádem 130/70°C (HN I a HN II). Oba horkovody jsou v areálu Kaučuku propojeny. Na HN II je v prostoru čerpací stanice říční vody v ulici Třebízského napojen HN Chvatěruby. Na horkovody navazují výměňkové a předávací stanice, kde se ve výměnících ohřívá topná (sekundární) voda 90/70°C nebo 92,5/67,5°C. Do okruhu horké vody je zařazen ohřev TUV. Jmenovitý výkon výměňkových stanic napojených na HN I Lobeček činí 18,550 MW, VS napojených na HN II Cukrovar je 31,700 MW.

Horkovod I zásobuje sídliště Lobeček. Vybudován byl v r. 1959. Potrubí na výstupu 2x DN 250. Veden ze závodu v bezkanálovém podzemním uložení až do sídliště, v sídlišti je uložen v kanálech.

Horkovod II zásobuje levobřežní část města. Vybudován byl v r. 1978. Potrubí na výstupu 2x DN 250 + 1x DN 350, na pravém břehu veden na nízkých sloupcích až k Vltavě, kterou překračuje potrubním mostem. Dále je trasa vedena podél vodního toku k Masarykovu mostu. Pod mostem je odbočka pro centrum města, která vede podél Zákolanského potoka (potrubí 2 x DN 250). Druhá větev napáječe 2x DN 250 pokračuje od Masarykova mostu na sídliště Lobeč. Na trase je napojen Penzion pro důchodce. Od Kaučuku po rozdělení na větve pro centrum a sídliště Lobeč, které jsou vedeny v podzemních prefabrikovaných kanálech, je rozvod veden na nízkých sloupcích. Dále je napojeno sídliště Hůrka - Zátíší.

Ropovody a produktovody

Z jihovýchodu přichází ropovod DN 500 "Družba", prochází podél východního a severního okraje ACHVK. Odchází směrem na Uhy k Centrálnímu tankovišti ropy (CTR).

Směrem na Nelahozeves, nad jejímž severním okrajem přecházejí Vltavu, jsou z ACHVK vedeny čtyři produktovody - ropovody DN 500 Družba a DN 350, dále potrubí s etylbenzenem 2x DN 80 a vedení frakce C 4, DN 150. Ze severu od obce Zlosyň dále přichází k severnímu okraji ACHVK ropovod DN 300. V souběhu s ropovodem Družba je z ACHVK na jih veden produktovod DN 200 Čepro.

Spoje

Dálkové komunikační kabely jsou do města vedeny ze sedmi různých směrů, přičemž jde jak o starší typy metalických kabelů, tak i o nové optické dálkové kabely. Na ně navazují místní komunikační kabely. Přes území města je dále vedeno několik radioreléových spojů přes retranslační bod Nehošť.

Zásobování vodou

Město je zásobováno pitnou vodou z veřejného vodovodu, který je součástí skupinového vodovodu "Kladno - Slaný - Kralupy - Mělník" (KSKM), který je propojen na střeodočeskou vodárenskou soustavu. Skupinový vodovod KSKM je, kromě slánské větve, provozován Střeodočeskými vodárnami a.s. se sídlem v Kladně.

Přívod vody do města je zajištěn z hlavního přivaděče KSKM (DN 1000/800), který přivádí vodu gravitačně z řídicího vodojemu "Hostin" nad údolím Pšovky (2 x 2800 + 2 x 6000m³, 286,70 / 281,50 m n. m.) do vodojemu "Dolany" na levém břehu Vltavy (2 x 5000m³, 247,40 / 242,40 m n. m.).

Město je zásobeno dvěma přírodními vodovodními řadami, které zásobují zvláště pravý břeh města a zvláště levý břeh města:

Pravý břeh Vltavy je zásoben vodovodním přírodním řadem PE 315, který odbočuje v Chvatěrubech z hlavního přírodního řadu ZB DN 800. V místě odbočení je osazena armaturní vodoměrná šachta. Pravý břeh města je zásoben přes redukční ventil, který je osazen před železniční vlečkou u bývalého

Kovošrotu. Výstupní hodnoty redukčního ventilu jsou nastaveny na normové hodnoty výstupního tlaku odpovídající kótě cca 248 m n. m.

Levý břeh Vltavy je rozdělen do čtyř tlakových pásem. Základním řídicím vodojemem je VDJ "Dolany 2 x 5000 m³, 247,40 / 242,40 m n. m.". Voda je dopravována přívodním řadem OC DN 500 a je přímo zásobeno I. tlakové pásmo města, které se nachází v nadmořské výšce (170,0 - 220,0 m n. m.), toto pásmo pokrývá většinu města a je možné jej také propojit s pravým břehem města v případě plánovaných odstávek a jiných provozních stavů. Přívodní řad OC DN 500 je veden přes spotřebiště do VDJ "Lobeč (2 x 1500m³, 220,0 / 215,0 m n. m.)", Z VDJ Lobeč je zásobeno II. tlakové pásmo. U VDJ Lobeč je umístěna ATS "Lobeč", dodávající vodu do III. tlakového pásma (225,0 - 240,0 m n. m.). Současně je zde i ČS "Lobeč", čerpající vodu do VDJ "Na Ladech" (2 x 1000m³, 275,0 / 270,0 m n. m.), odkud se zásobuje IV tlakové pásmo. Na oba vodojemy jsou napojeny zásobní řady pro další sídla na levém břehu Vltavy. V současné době jsou ve městě Kralupy nad Vltavou umístěny tři lokální posilovači čerpací stanice, 2 x pro zástavbu v Minicích Centrální ATS (MAKRA), ATS Valerián v ul. Na Vršku, V Mikovicích - ul. Na Křížku. Minice jsou propojeny přímo z přivaděče z VDJ Dolany do Kralup.

Vodovodní síť ve městě je členěna do čtyř tlakových pásem, kde II., III. a IV. TP jsou v systému spíše enklávami:

I. TP (170,0 - 185,0 m n. m.) je ovládáno vodojemem "Lobeč" tzv. za spotřebištěm, s tlakem z ČS "Dolany" při průchodu hlavního zásobního řadu levobřežní částí města. Z něj je tato část převážně napojena a přes dva přechody Vltavy (DN 300 a DN 200) je možnost propojit s pravobřežní částí. Toto tlakové pásmo je ve městě pásmem hlavním a převažujícím.

II. TP (185,0 - 210,0 m n. m.) je zásobováno stávajícím způsobem (tedy přímo ze zásobního řadu z ČS "Dolany") - jedná se o části sídla na levém břehu Vltavy, kde tlakové poměry VDJ "Lobeč" nevyhovují.

III. TP (210,0 - 225,0 m n. m.) je zásobováno z VDJ "Na ladech".

IV. TP (225,0 - 240,0 m n. m.) je zásobováno pomocí ATS Lobeč u tohoto vodojemu.

Technický stav sítě a objektů je vyhovující, probíhá postupná obnova vodovodní sítě ve městě. Stávající síť vyhoví i pro zásobování požární vodou.

Odkanalizování

Město má v současnosti vybudovaný systém vesměs jednotné kanalizace, na kterou je téměř celé napojeno. Byla vybudována převážně z trub kameninových a betonových o profilech DN 200 až DN 1200 a 500x500 až 1800x1500 v celkové délce přes 40 km. Některé lokality ve městě (zejména Zeměchy) mají kanalizaci splaškovou, která je posléze zaústěna do městské jednotné kanalizace.

Odpadní vody z největší části území na levém břehu Vltavy jsou vedeny hlavní stokou "B", do které je napojena hlavní stoka "C" a splašková kanalizace ze sídliště "Cukrovar", přes oddělovač dešťových vod do čerpací jímky přečerpávací stanice (PCS). Tam je přes další oddělovač zaústěna i hlavní stoka "D" z Lobče. PCS dopravuje čerpanou odpadní vodu do přílehlého komorového objektu, odkud voda odtéká gravitačně potrubím shybky pod řekou do spojné komory na kmenové stoce "A". Kmenovou stokou "A" je následně odvedena na čistírnu odpadních vod (ČOV), která se nachází mimo řešené území v katastru města Veltrusy.

Na ČOV je v současné době napojeno celé město Kralupy nad Vltavou (včetně předčištěných vod z ACHVK), město Veltrusy, obec Nelahozeves a obec Všestudy.

Kapacitní údaje ČOV:

- Projektovaná kapacita městské čistírny odpadních vod: 59 667 EO
- Počet přepočítaných osob napojených k 30. 12. 2020: 48 500 EO

Kapacita stávajících stok je pro odvádění splaškových odpadních vod dostačující.

Dešťové vody jsou částečně odváděny jednotnou kanalizací, částečně dešťovou kanalizací a systémem příkopů, struh a propustků do vodotečí a částečně zasakovány na místě.

11. Doprava

Silniční doprava

Silnice a místní komunikace se podle § 5 a § 6 zákona č. 13/1997 Sb., o pozemních komunikacích, rozdělují zejména podle svého určení a dopravního významu do tříd.

Souhrnný přehled délky silniční sítě v roce 2023 na území města Kralupy nad Vltavou dle tříd (v metrech)

Silnice		Místní komunikace				
II. tř.	III. tř.	II. tř.	III. tř.	IV. tř.	IV. tř. - chodníky	cyklostezky
12 126	11 076	8 113	39 263	11 854	77 455	5 000

Zdroj: RIA SM MÚ Kralupy nad Vltavou – systém MISYS

Přímo územím města Kralupy nad Vltavou neprochází žádná dálnice ani silnice I. třídy. Východně v blízkosti města vede dálnice D8. Nejbližší možnost napojení je ve vzdálenosti asi 6 km na sjezdu Úžice. Přes území města procházejí silnice II. třídy č. II/101 (tvořící okruh okolo Prahy, dříve tzv. „aglomerační okruh“) a II/240 (Praha – Františkov nad Ploučnicí). Význam má také silnice II/608 (Zdiby - Terežín - doprovodná komunikace k dálnici D8), vedoucí za východním okrajem města. Síť komunikací doplňují silnice III. třídy, sloužící pro napojení okolních obcí (např. III/10147, III/24017, III/24019), z nichž největší význam má silnice III/00811, tvořící přivaděč z Kralup nad Vltavou k dálnici D8. Silnice II. a III. třídy tvoří průtah městem ulicemi Mostní (s mostem TGM) – Podřipská – Přemyslova – 28. října – Pražská (Růžové údolí – Velvarská). Na území města Kralupy nad Vltavou se nachází přibližně 12,1 km silnic II. třídy a 11,1 km silnic III. třídy. Všechny tyto silnice II. a III. třídy jsou majetkem Středočeského kraje a jsou ve správě Krajské správy a údržby silnic Středočeského kraje. V roce 2023 byla provedena rekonstrukce ulice Přemyslova.

Místní komunikace

Město Kralupy nad Vltavou má v současnosti přibližně 59 km místních komunikací, které navazují na páteřní síť silnic II. a III. třídy. Dále je ve městě cca 77 km chodníků. Vlastníkem místních komunikací a chodníků je město Kralupy nad Vltavou (ve městě však existuje několik komunikací, které leží na pozemcích ve vlastnictví jiných osob) a jejich správcem podle § 9 odst. 3 zákona č. 13/1997 Sb., o pozemních komunikacích jsou Technické služby města Kralupy nad Vltavou (dále jen TSM) nebo Odbor realizace investic a správy majetku (dále jen ORIA SM). Komunikace, chodníky a cyklistické stezky na území města Kralupy nad Vltavou jsou v současné době celkově na dobré úrovni. Místní komunikace s nezpevněným povrchem se vyskytují jen v okrajových částech města (např. Minice, Zeměchy). Místní komunikace a chodníky se průběžně opravují (případně se budují chybějící chodníky), opravy většího rozsahu (rekonstrukce) zajišťuje přímo město Kralupy nad Vltavou (prostřednictvím ORIA SM MĚÚ) a TSM zajišťují běžné opravy a údržbu (např. výtluky, svislé a vodorovné dopravní značení, opravy chodníků apod.). Z větších akcí jsou v přípravě například stavby nových chodníků v ulicích Kladenská, V Pískovně, a Na Hrázi, nebo rekonstrukce ulice Jana Palacha. Vodorovné a svislé dopravní značení na místních komunikacích se průběžně obnovuje (ukončení životnosti nebo povolené změny) – zajišťují TSM. Stav místních komunikací se v posledních letech výrazně zlepšil, existují však komunikace, jejichž povrchy jsou z 80. let (popř. starší) a ty se dostávají na hranici svojí životnosti (např. J. Palacha, některé ulice v Lobečku). Další problém představují mostní objekty přes Zákolanský a Knovízský potok, jejichž stav vyžaduje rozsáhlejší opravy, v současné době je zpracována dokumentace na rekonstrukce mostků v ulici Hennigsdorfská a Horymírova.

Koncem roku 2023 započala Krajská správa a údržba silnic Středočeského kraje (dále jen KSÚS) na silnici II/101 v Kralupech nad Vltavou, ulice Gen. Klapálka s rekonstrukcí mostu ev. č. 101 - 055, která má být

ukončena v květnu roku 2024. KSÚS dále připravuje opravy a rekonstrukce vozovek na silnicích III/10148 ulice V Růžovém údolí, II/240 ulice Na Velvarské silnici a II/101 ulice 28. října.

(Zdroj: <https://www.ksus.cz/prioritizace-staveb>)

Ve městě je jedna křižovatka řízená světelnou signalizací, a to křižovatka ulic Mostní - tř. Legií - Třebízského, která bude v roce 2024 přebudována na okružní křižovatku za účelem zvýšení plynulosti a bezpečnosti silničního provozu. Dalším projektem v přípravě, který by měl přispět k plynulosti a bezpečnosti silničního provozu, bude okružní křižovatka ulic Přemyslova - V Růžovém údolí - Lidové náměstí. Přechody pro chodce, řízené světelnou signalizací, jsou přes ul. Mostní u kostela, u kulturního domu Vltava a v Přemyslově ul. u křižovatky s ul. Horymírova.

Pasport místních komunikací podle § 9 silničního zákona, je veden v elektronické podobě (systém MISYS). Aktuální stav pasportu zabezpečuje správce komunikací - ORIaSM.

Ve městě v současnosti není nainstalován žádný měřič úsekové rychlosti vozidel. Pouze jsou instalovány informativní měřiče rychlosti na okamžitou rychlost v ulicích 28. října, Gen. Klapálka, Třebízského (u škol), V Růžovém údolí, Pražská a Hálkova.

Intenzita dopravy

Vysoká intenzita silniční dopravy ve městě je způsobena jednak tím, že most TGM v Kralupech nad Vltavou je prvním silničním mostem přes Vltavu na sever od Prahy, a dále dopravou související s místními podniky a obchodními centry (ležícími převážně v Lobečku) a také s novými obytnými čtvrtěmi na okrajích města a v okolních obcích. Na páteřní komunikační síti ve městě se pravidelně v ranní a odpolední dopravní špičce pracovních dnů vytvářejí kolony na křižovatce ulic Mostní - tř. Legií - Třebízského, kdy lze předpokládat, že po vybudování okružní křižovatky v r. 2024 dojde ke zlepšení plynulosti a bezpečnosti silničního provozu. Ke zpomalení dopravy přispívají také četné železniční přejezdy, kterých je na území města celkem 7, a to zejména železniční přejezd P2394 u Barev a Laků v ulici Poděbradova.

Na základě analýzy dostupných dat lze konstatovat, že od roku 2016 dochází k nárůstu intenzity provozu, a to i přesto, že poslední měření proběhlo v roce 2020, kdy byl omezen pohyb osob v důsledku covidové pandemie. Silný nárůst intenzity dopravy lze však pozorovat také na dálnici D8 a ostatních komunikacích směrem ku Praze, kde se zejména v ranních hodinách tvoří dlouhé kolony.

Intenzita dopravy - sčítací úsek 1-2321 – Kralupy, most TGM

Rok	2000	2005	2010	2016	2020
Osobní	15 727	16 321	13 287	15 906	16951
Nákladní	3 371	4 524	2 821	1 563	2 523
Motocykly	123	87	133	101	101
Vše	19 221	20 932	16 241	17 570	19575

Zdroj: <https://www.scitani.rsd.cz>

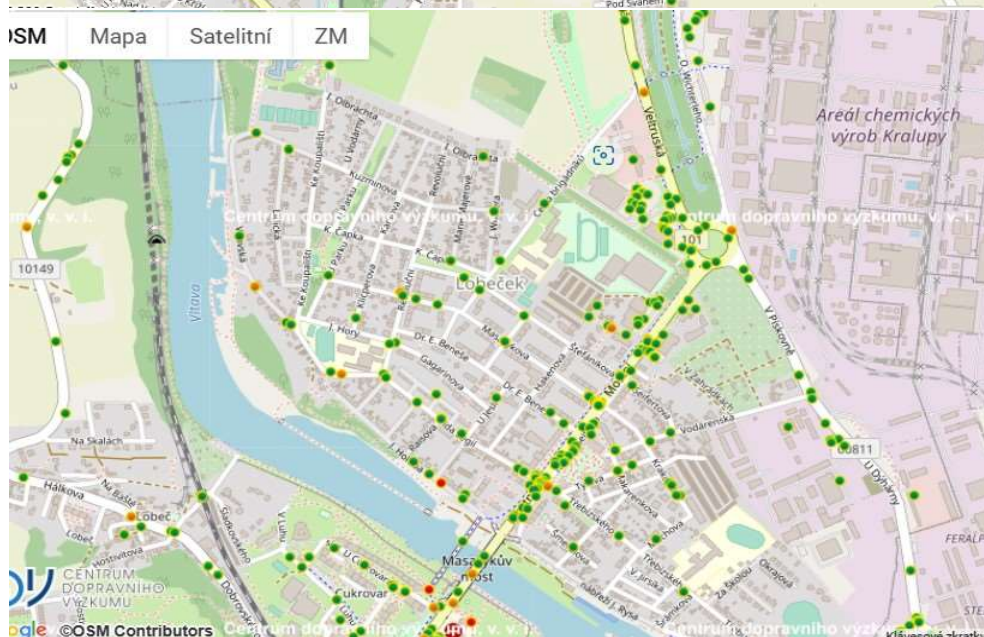
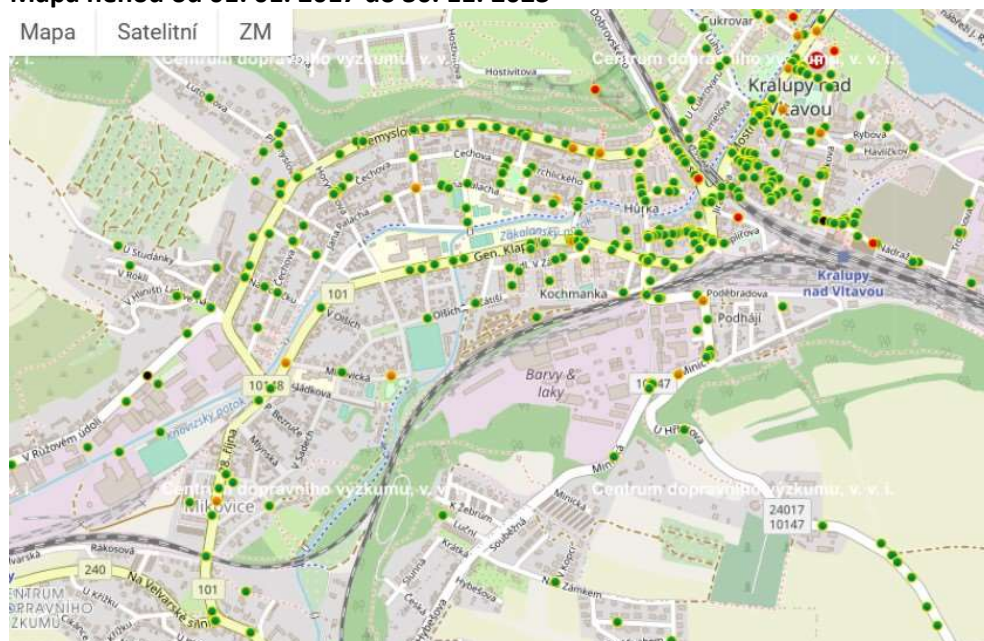
V části průtahu městem je průjezd možný pouze jedinou ulicí Mostní (bez možnosti variantní trasy) protože město rozděluje nejen řeka Vltava, ale na jejím levém břehu i železniční tratě a Zákolanský a Knovízský potok. Další problém je v tom, že některé komunikace mají sice kvalitní povrch, ale nevyhovující šířkové poměry nebo vedou přímo obytnými čtvrtěmi, v blízkosti škol apod. (např. Jodlova, Přemyslova, Gen. Klapálka). Odlehčení dopravy přes město lze dosáhnout výstavbou plánovaného obchvatu města, který by odvedl tranzitní dopravu mimo město. Obchvat bude součástí stavby s názvem „II/240 a II/101, přeložka silnic v úseku D7 a D8“, která bude začínat na D8 na mimoúrovňovém křížení (dále jen MÚK) Úžice, dále bude pokračovat novým mostem přes Vltavu u Chvatěrub, překročí přemostěním Debrnský potok a přes Tursko, Velké Přílepy, Lichoceves a bude ústít na D7 MÚK Středokluky. Přípravu a realizaci stavby má zajišťovat Středočeský kraj a financování Státní fond dopravní infrastruktury. Část stavby, ležící na území města, se nachází v územním plánu města a je na ní vydáno platné územní rozhodnutí, což však neplatí o dalších úsecích stavby. V současné

době probíhá odvolací řízení k III. etapě (Chvatěruby - D8 MÚK Úžice) obchvatu po podaných námítkách spolku Kamýk a mysliveckého sdružení Chvatěruby. Ke II. etapě (Tursko - Chvatěruby) Krajský soud ve svém rozhodnutí akceptoval námítky spolku Kamýk a Město Kralupy nad Vltavou jako účastník řízení podal proti rozhodnutí soudu kasační stížnost k Nejvyššímu správnímu soudu, který by měl rozhodnout do konce roku 2023. K I. etapě (D7 MÚK Středokluky - Tursko) jsou zpracovány podklady pro územní rozhodnutí. Celý obchvat měl být dokončen v prosinci 2023, při současném vývoji situace nelze reálně stanovit termín zahájení a dokončení obchvatu.

Dopravní nehodovost

Přesný počet dopravních nehod není možné zjistit, protože ne všechny nehody jsou nahlášený policií nebo pojišťovně. Z dostupných údajů vyplývá, že dopravní nehodovost ve městě je průměrná a počet dopravních nehod v Kralupech nad Vltavou je podobný jako v okolních, přibližně stejně velkých, městech.

Mapa nehod od 01. 01. 2017 do 30. 11. 2023



Zdroj: <https://nehody.cdv.cz>

Počet dopravních nehod celkem od 01. 01. 2017 do 30. 11. 2023

Kralupy nad Vltavou	Mělník	Neratovice	Slaný	Brandýs - St. Boleslav
1 161	1 816	739	1 631	1 601

Zdroj: <https://nehody.cdv.cz>

Počet dopravních nehod ve městě dle níže uvedené tabulky za poslední roky se udržuje zhruba na stejné úrovni. K největšímu počtu dopravních nehod dochází, jak vyplývá ze statistiky vycházející z údajů Policie ČR, na křižovatkách ulic Mostní - Erbenova - Jodlova a Mostní - B. Němcové. Další nebezpečné místo je křižovatka silnic II/101 a II/608, která leží těsně za hranicemi města u Veltrus, ale i zde je již v přípravě plánovaná okružní křižovatka za účelem zajištění bezpečnosti silničního provozu.

Počet dopravních nehod v Kralupech nad Vltavou (pouze nehody evidované Policií ČR)

2017	2018	2019	2020	2021	2022	*2023
106	115	113	124	90	111	91

Zdroj: <https://nehody.policie.cz>

*do 30. 11. 2023

Doprava v klidu

Parkování ve městě představuje velký problém, zejména v centru města, na sídlištích, v letním období i u koupaliště.

S přibývajícím počtem automobilů je počet parkovacích míst nedostačující. Problémy činí i častá nekázeň řidičů (stání na nedovolených místech a mimo komunikace na veřejné zeleni). Průběžně se pracuje na zvýšení počtu parkovacích míst, přesto kapacita stále nestačí. Otevření nového parkovacího domu v roce 2022 v režimu P+R („Park and Ride“) se částečně vyřešilo parkování u nového autobusového terminálu a nádraží (železniční stanice Kralupy nad Vltavou). Kde to místní podmínky umožňují, parkoviště se rozšiřují, jako v minulosti např. na sídlišti Cukrovar (r. 2012) a Zátíší (r. 2011), kromě toho se další místa získávají dle možností při rekonstrukcích ulic nebo úpravou dopravního režimu (zjednosměrnění ulic). Bylo provedeno navýšení počtu parkovacích míst stavbou nového parkoviště v ul. Dobrovského (68 míst), zjednosměrněním ulic v lokalitě sídliště Lobeček a při rekonstrukci ulic např. Štefánikova a Gagarinova. V ulicích Havlíčkova a Rybova byla v roce 2022 zřízena modrá zóna pro rezidenční parkování (cca 90 míst) se stanovujícím kritériem jedno vydané povolení na jednu bytovou jednotku.

V centru města se nachází několik značených parkovacích ploch, kde je stání zpoplatněno, s celkovou kapacitou cca 620 parkovacích míst v ulicích:

Nerudova – 55 parkovacích míst + 2 místa s nabíjecími stanicemi pro elektromobily,

Vaníčkova - 38 parkovacích míst,

Palackého nám. – 54 parkovacích míst,

Jiráskova – 20 parkovacích míst,

Žižkova – 30 parkovacích míst,

Husova – 15 parkovacích míst + 2 připravená místa na nabíjecí stanice pro elektromobily,

Parkovací dům - 353 parkovacích míst včetně 10 míst s nabíjecími stanicemi pro elektromobily.

Krátkodobé stání zdarma (max. 1 hodina) je v centru města možné v pracovních dnech na podzemním parkovišti pod budovou městského úřadu (25 míst).

Cyklistická doprava

Podmínky pro cyklistiku jsou příznivé. Terén je převážně rovinný. Městem prochází místní cyklostezka, vedoucí napříč městem od zimního stadionu, po lávce přes Vltavu, s krátkou odbočkou na sídl.

Cukrovar, až na okraj Minic. Celková délka cca 5 km. Ve většině trasy má samostatný pruh odděleně pro pěší a cyklisty. Je využívána pro cyklo dopravu místními obyvateli i turisty.

Cyklotrasy, zejména dálková cyklotrasa CT 7 a současně evropská EuroVelo n. 7 „Vltavská“ (vede od Chvatěrub po pravém břehu Vltavy, v Kralupech přejde po lávce na levý břeh a pokračuje směr Nelahozeves s boční „větvi“ od kralupské lávky přes Lobeček a Veltrusy). Na levém břehu Vltavy na ni navazují cyklotrasy IV. třídy 0081 (směr Dolany – Libčice nad Vltavou) a 0082 (směr Tursko – Únětice). Cyklotrasy jsou značeny částečně po stávajících silnicích a částečně po stezkách se zpevněným i nezpevněným povrchem, bez oddělených pruhů pro pěší a cyklisty. Slouží hlavně pro turistiku. V současnosti se realizuje cyklostezka ve směru Olovnice, Zákolany a je připravena dokumentace k realizaci cyklostezky Kralupy – Velvary – Nelahozeves. Přestože se realizují nové cyklostezky, je největším problémem cyklo dopravy v rámci ORP Kralupy nad Vltavou nepropojenost jednotlivých obcí.

Hromadná doprava

Na úvod této kapitoly je nutné poznamenat, že město Kralupy nad Vltavou již v současné době nevydává dopravcům licence na zajištění hromadné dopravy, neboť dne 1. dubna 2017 zahájila činnost Integrovaná doprava Středočeského kraje (dále jen IDSK), příspěvková organizace Středočeského kraje. Mezi její hlavní činnosti patří zastoupení Středočeského kraje při objednávání železniční a autobusové dopravy na území kraje, komplexní dopravní správa části svazků autobusových linek Pražské integrované dopravy (dále jen PID), ekonomická správa železnice a autobusů PID. IDSK také odpovídá za objednávání dopravců a výběrová řízení na dopravce, kteří zajišťují dopravní obslužnost v rámci Kralup nad Vltavou od roku 2019.

Autobusová doprava

Přes Kralupy nad Vltavou nejezdí žádná dálková autobusová linka. V rámci integrovaného dopravního systému jedna autobusová linka 646 zasahuje do Ústeckého kraje. Autobusy zajišťují regionální dopravu do okolních měst a obcí. Tři autobusové linky jezdí do Prahy (přes Odolena Vodu a přes Velké Přílepy), jejich jízdní doba je však podstatně delší než po železnici a slouží tak hlavně pro potřeby obcí na trase. U těchto linek jsou problémem ve směru do Prahy častá zpoždění v důsledku dopravních kolon před Prahou (dle informace z odboru dopravy krajského úřadu se připravuje projekt samostatných dopravních pruhů pro autobusy). Další linky jezdí do Kladna, Mělníka, Neratovic a Slaného. V současné době jsou všechny autobusové linky začleněny do systému PID. PID je dopravní systém, zahrnující pražskou hromadnou dopravu, linkovou autobusovou dopravu a železniční dopravu v Praze a navazující na celý Středočeský kraj. Umožňuje cestování na jednotné jízdní doklady a za jednotný tarif. Využívá kapacity většího počtu dopravců, na Kralupsku je dominantním autobusovým dopravcem ČSAD Střední Čechy, a.s., dalšími jsou ČSAD MHD Kladno a.s., ČSAD Slaný s. r. o., STENBUS s. r. o., AUTODOPRAVA LAMER s. r. o. a VALENTA BUS s. r. o. Regionální autobusová doprava je v současné době na vyhovující úrovni.

Regionální autobusové linky:

316	Kralupy nad Vltavou - Velké Přílepy - Praha - Bořislavka
370	Kralupy nad Vltavou - Odolena Voda – Praha - Kobylysy
372	Kralupy nad Vltavou - Odolena Voda – Praha - Kobylysy
457	Kralupy nad Vltavou - městská
466	Kralupy nad Vltavou - Mělník
470	Kralupy nad Vltavou - Mělník
473	Kralupy nad Vltavou - Neratovice
617	Kralupy nad Vltavou - Slaný
620	Kralupy nad Vltavou - Mělník
646	Kralupy nad Vltavou - Roudnice nad Labem
663	Kralupy nad Vltavou - Odolena Voda

856	Kralupy nad Vltavou - Holubice - Zákolany
954	Kralupy nad Vltavou - Praha - Dejvice

Městská autobusová doprava (MAD)

Po dohodě s IDSK se podařilo zachovat v rámci dopravní obslužnosti páteřní linku 457, která prochází městem Kralupy nad Vltavou.

V současné době je provozována na trase:

457	(Velvarská) - Minice - Gymnázium - (U Cukrovaru) - Městský úřad - žel. st. - Lobeček - Koupaliště - Synthos - Obchodní centrum (linka má více variant trasy)
-----	--

Linka 457 je v provozu celý týden přibližně od 05:00 hod. do 20:00 hod. Interval spojů je v pracovní dny v ranní a odpolední špičce přibližně 30 minut, mimo špičku 60 minut, mimo pracovní dny přibližně 120 minut. Autobusy jsou nízkopodlažní nebo částečně nízkopodlažní. Linku obsluhuje ČSAD Střední Čechy, a.s.

Město s IDSK uzavřelo smlouvu, která určuje roční výši finančního příspěvku města na zajištění ostatní dopravní obslužnosti solidárně s okolními obcemi (regionální autobusové linky). Tyto platby se neustále zvyšují na základě vývoje ekonomické situace (zvýšení cen PHM, náklady na platy řidičů, inflace atd.). V současnosti jsou již všechny regionální linky začleněny do PID.

Pro cesty jen po Kralupech je dán tarif IDSK jednotlivého jízdného v ceně 20 Kč a časovou platností 15 minut nebo v ceně 30 Kč s časovou platností 30 minut. Cestující starší 65 let mají slevu ze základního jízdného ve výši 50 %.

Roční náklady na dopravní obslužnost města Kralupy nad Vltavou (v tis. Kč)

2017	2018	2019	2020	2021	2022	*2023
4 426	4 426	4 352	5 248	5 932	5 093	4 513

Zdroj: rozpočet Města Kralupy nad Vltavou

*náklady do 30. 09. 2023

Zastávky

V roce 2022 byly ve spolupráci s IDSK na většině zastávek na území města osazeny nové označníky tak, aby odpovídaly standardům jak rozměrovým, tak barevným. Nejvytíženější autobusovou zastávkou je Kralupy nad Vltavou, železniční stanice, kde projíždí nebo končí všechny autobusové linky. V roce 2022 zde byl otevřen nově postavený autobusový terminál, který zkulturnil prostředí před nádražní halou ČD a díky novým elektronickým tabulím cestujícím zpřehlednil místa a časy odjezdů autobusů z jejich stanovišť. V posledních cca 10 letech vznikaly na okraji města nové obytné zóny, které neměly v blízkosti žádnou zastávku hromadné dopravy. Jde např. o lokalitu „Nad Lobčí“, Nad Zámekem, U hřbitova, Na žebrech, Na Vršku. Podle metodiky k územním plánům by měla být dostupnost zastávky veřejné dopravy do 7 min. chůze (cca 500 m), což nebylo splněno u většiny uvedených lokalit. Toto se podařilo částečně vyřešit v roce 2022, a to i přesto, že některé nové zastávky, které byly vybudovány, nemají vyřešeny majetko-právní vztahy k pozemkům, na kterých byly vybudovány. Zastávka hromadné dopravy Velvarská obhospodařuje lokalitu „Na Šachtě“. Pro lokalitu „Na Žebrech, Nad Zámekem“ byla vybudována zastávka hromadné dopravy Hybešova, pro lokalitu „U Hřbitova“ zastávka Hřbitov. V realizaci je nová zastávka U Dýchárny v lokalitě „Lobeček“.

Železniční doprava

Kralupy nad Vltavou jsou významným železničním uzlem. Leží na dvoukolejně železniční trati č. 090 Praha - Děčín, na kterou zde navazují další železniční tratě. Na některých z nich se nacházejí na území města další zastávky:

číslo linky (tratě)	směr	parametry tratě	kategorie vlaků	další zastávky v Kralupech nad Vltavou
S4, R20, R44 (090)	(Praha -) Kralupy nad Vltavou - Ústí n. L. (- Děčín)	dvoukolejná, elektrifikovaná	EC, R, Sp, Os	
S43 (092)	Kralupy nad Vltavou - Neratovice	jednokolejná, neelektrifikovaná	Os	
S45 (093)	Kralupy nad Vltavou – Kladno	jednokolejná, neelektrifikovaná	Sp, Os	Kralupy nad Vltavou – Minice
S40 (110)	Kralupy nad Vltavou - Louny	jednokolejná, neelektrifikovaná	Sp, Os	Kralupy nad Vltavou předměstí, Zeměchy
S44 (111)	Kralupy nad Vltavou - Velvary	jednokolejná, neelektrifikovaná	Os	Kralupy nad Vltavou předměstí

Vlaky jsou v provozu přibližně od 04:00 hod. do 01:00 hod.. Zastavuje zde většina vlaků, s výjimkou mezinárodních a některých dálkových vnitrostátních rychlíků. Nejvytíženějším směrem je Praha, kde je v ranní dopravní špičce u některých vlaků pravidelně překračována kapacita. Osobní vlaky celotýdenně jezdí v intervalu 30 min. (v pracovní dny ráno jedou i posilové spoje) a některé spoje, dříve končící v Kralupech nad Vltavou, byly prodlouženy do Nelahozevsí. Všechny železniční tratě jsou integrovány do systému PID, který umožňuje využívat nejen osobní vlaky, ale i většinu rychlíků. Jediným dopravcem v současnosti jsou České dráhy a.s. Vzhledem k výraznému zlepšení nabídky a zároveň přetížení silničních komunikací lze očekávat postupný nárůst zájmu o tento druh dopravy.

Budova železniční stanice pochází z 80. let 20. století (naposledy byla modernizována v r. 1986) a slouží do dnešní doby bez větších oprav. Nádraží je relativně moderní, ale není bezbariérové (ztížená přístupnost pro méně pohyblivé osoby, matky s kočárky apod.). Vlastníkem je v současné době Správa železnic, s. o.. Dle sdělení tehdejší SŽDC mělo dojít k její rekonstrukci (předpoklad byl r. 2018/2019 projekt a r. 2019/2020 stavební práce), ke které však nedošlo.

Modernizace železniční stanice Kralupy nad Vltavou je v přípravě. Cílem stavby bude ucelená modernizace železniční stanice, součástí stavby bude i rekonstrukce nástupišť včetně bezbariérového přístupu, přemístění 5. nástupiště do polohy umožňující přímý přístup z podchodu, rekonstrukce nebo novostavba výpravní budovy a novostavba parkoviště P+R. Zahájení realizace je stanoveno na rok 2028. (Zdroj: <https://mapy.spravazeleznic.cz>)

Plán dopravní obslužnosti

Výhledem v oblasti hromadné dopravy se podrobně zabývá Plán dopravní obslužnosti Středočeského kraje, který je zpracován pro období let 2021 - 2025 a byl schválen Radou Středočeského kraje. Rozsah hromadné dopravy na Kralupsku je v krátkodobém výhledu (cca do r. 2025) považován za stabilní. Lze však očekávat a předpokládat, že tlak na zvyšování komfortu a nutnou modernizaci (např. zavádění ETCS, konverze napájecí soustavy, požadavky na snižování emisí atd.) povede k růstu kompenzace ve financování veřejné dopravy. Do budoucna se předpokládá nárůst poptávky, a to zejména železniční dopravy, kde dochází neustále k nárůstu počtu cestujících. V železniční dopravě se výhledově plánuje zvýšení počtu všech typů vlaků (R, Sp, Os) zkrácením intervalů (předpoklad do r. 2024) v závislosti na kapacitních možnostech železničních tratí a dopravců. Plán klade důraz i na postupné budování

související infrastruktury (dopravní terminály, parkoviště, nové zastávky, stojany na kola, zlepšení přístupů do nádraží apod.) a to zejména při plánovaných opravách železničních stanic ve spolupráci se Správou železnic s. o..

Letecká doprava

Na Kralupsku není žádné letiště, sloužící pro pravidelnou přepravu osob. Severně necelých 10 km od Kralup nad Vltavou se nachází letiště Sazená (veřejné vnitrostátní letiště), které je využíváno pro sportovní létání a vyhlídkové lety a má zde zázemí Aeroklub Kralupy nad Vltavou. Jihovýchodně cca 6 km od Kralup nad Vltavou se nachází letiště Vodochody (neveřejné mezinárodní letiště), využívané pro odbavování soukromých letů, pilotní výcvik a pro zálety letounů z výroby Aero. Existoval záměr přeměny letiště Vodochody na veřejné mezinárodní letiště (úpravy dráhy, dobudování terminálu apod.). Nové vedení AERO Vodochody AEROSPACE a.s. však na podzim roku 2021 rozhodlo, že ke změně nedojde a letiště zůstane neveřejným mezinárodním letištěm.

Vodní doprava

Vodní doprava je možná pouze po řece Vltavě. V současné době se využívá jen pro nákladní a turistickou dopravu. Přímě v Kralupech nad Vltavou je na levém břehu vybudované přístaviště u mostu TGM. Další přístav, odkud se provozují vyhlídkové plavby, se nachází v Nelahozevsi. Na pravém břehu Vltavy asi 200m proti proudu od mostu TGM je loděnice, kterou provozuje Klub vodních sportů Kralupy. Další loděnice se nachází na pravém břehu asi 1 km po proudu od mostu TGM, kterou provozuje Klub vodního motorismu Ardea z.s. Ve městě není žádný přívaz, nejbližší je mezi Máslovicemi a Libčicemi nad Vltavou ve vzdálenosti cca 6 km proti proudu Vltavy.

Shrnutí a závěr

V oblasti dopravy bylo v minulosti vynaloženo mnoho úsilí i finančních prostředků. Jedná se o složitou a sledovanou problematiku, a s výsledky nebudou nikdy spokojeni všichni. Navíc ne vše v této oblasti je v přímé pravomoci samosprávy města.

12. Obyvatelstvo

Počet obyvatel v Kralupech nad Vltavou v posledních letech mírně stoupá. Na počátku 70. let minulého století měly Kralupy nad Vltavou okolo 15 000 obyvatel. V polovině 70. let to již bylo cca 17 000 obyvatel. Nejvíce obyvatel potom měli v druhé polovině 80. let minulého století a to přes 18 000 obyvatel. Tento nárůst je jistě dán průmyslovým charakterem města a velkou výstavbou sídlišť. Nejvíce obyvatel měly v roce 2020 a to 18 485 obyvatel. Nejméně potom v roce 2005 a to 16 749 obyvatel.

Vývoj počtu obyvatel města Kralupy nad Vltavou v letech 1971 – 2020

Rok	1971	1972	1973	1974	1975	1976	1977	1978	1979	1980
Obyvatelé	14 532	15 176	15 818	16 199	16 878	17 174	17 386	17 631	17 756	17 924

Rok	1981	1982	1983	1984	1985	1986	1987	1988	1989	1990
Obyvatelé	17 555	17 560	17 449	17 495	17 747	18 177	18 332	18 266	18 166	18 075

Rok	1991	1992	1993	1994	1995	1996	1997	1998	1999	2000
Obyvatelé	17 957	17 890	17 941	17 910	17 858	17 846	17 834	17 789	17 799	17 730

Rok	2001	2002	2003	2004	2005	2006	2007	2008	2009	2010
Obyvatelé	17 489	17 459	17 466	17 373	16 749	16 749	17 091	17 435	17 635	17 868

Rok	2011	2012	2013	2014	2015	2016	2017	2018	2019	2020
Celkem	18 098	17 855	17 802	17 959	17 987	18 079	18 100	18 194	18 388	18 485

Zdroj: Český statistický úřad

Porodnost

Po plodných 70. a 80. letech minulého století, kdy počet narozených dětí se stabilně pohyboval nad počtem 200 dětí ročně a v letech 1974 – 1975 dokonce nad počtem 300 dětí ročně (tzv. Husákovy děti), dochází k poklesu porodnosti. Nejméně dětí se narodilo uprostřed 90. let 20. století a to 135 dětí v roce 1995. Od tohoto roku počty narozených dětí mírně stoupají a od roku 2004 se pohybují okolo 170 dětí ročně. Nejvíce dětí se potom narodilo v roce 2017, a to 227.

Počty živě narozených dětí v letech 1971 – 2015

Rok	1971	1972	1973	1974	1975	1976	1977	1978	1979	1980
Narození	243	253	288	327	344	279	306	286	269	250

Rok	1981	1982	1983	1984	1985	1986	1987	1988	1989	1990
Narození	219	222	212	214	236	225	260	233	189	241

Rok	1991	1992	1993	1994	1995	1996	1997	1998	1999	2000
Narození	226	198	215	137	135	150	142	172	152	148

Rok	2001	2002	2003	2004	2005	2006	2007	2008	2009	2010
Narození	165	161	137	190	171	174	178	211	190	194

Rok	2011	2012	2013	2014	2015	2016	2017	2018	2019	2020
Narození	200	172	179	172	182	189	227	170	191	181

Zdroj: Český statistický úřad

Úmrtnost

Vývoj počtu zemřelých

Rok	1971	1972	1973	1974	1975	1976	1977	1978	1979	1980
Zemřelí	166	148	193	186	176	149	176	154	177	180

Rok	1981	1982	1983	1984	1985	1986	1987	1988	1989	1990
Zemřelí	167	189	192	187	191	179	202	157	194	207

Rok	1991	1992	1993	1994	1995	1996	1997	1998	1999	2000
Zemřelí	177	151	174	199	167	145	158	132	179	181

Rok	2001	2002	2003	2004	2005	2006	2007	2008	2009	2010
Zemřelí	195	138	182	194	169	145	148	167	166	186

Rok	2011	2012	2013	2014	2015	2016	2017	2018	2019	2020
Zemřelí	200	172	179	172	181	195	198	191	187	201

Zdroj: Český statistický úřad

Potratovost

Potraty mají klesající tendenci. Nejvíce jich bylo v roce 1992 a to 219. Nejméně v roce 2020 a to jen 52.

Potraty v letech 1991 - 2020

Rok	1991	1992	1993	1994	1995	1996	1997	1998	1999	2000
Potraty	196	219	141	113	118	90	129	86	97	93

Rok	2001	2002	2003	2004	2005	2006	2007	2008	2009	2010
Potraty	69	78	70	79	79	71	80	76	89	80

Rok	2011	2012	2013	2014	2015	2016	2017	2018	2019	2020
Potraty	85	70	77	77	77	57	71	73	59	52

Zdroj: Český statistický úřad

Vývoj celkového přírůstku obyvatel

Tabulky zaznamenávají celkový přírůstek, který je složen z přírůstku přirozené (narození a zemřelí) a z přírůstku migračního (přistěhovalí a odstěhovaní).

Rok	1971	1972	1973	1974	1975	1976	1977	1978	1979	1980
Přírůstek	644	642	381	679	296	212	245	125	168	111

Rok	1981	1982	1983	1984	1985	1986	1987	1988	1989	1990
Přírůstek	5	-111	46	252	96	155	-66	-100	-91	107

Rok	1991	1992	1993	1994	1995	1996	1997	1998	1999	2000
Přírůstek	-67	51	-31	-52	-12	-12	-45	10	-69	-4

Rok	2001	2002	2003	2004	2005	2006	2007	2008	2009	2010
Přírůstek	-30	7	-93	-50	-219	-365	342	344	200	233

Rok	2011	2012	2013	2014	2015	2016	2017	2018	2019	2020
Přírůstek	-210	-243	-53	157	28	98	-8	115	190	117

Zdroj: Český statistický úřad

Sňatky a rozvody

Sňatečnost má ve městě také kolísavou povahu. Nejméně sňatků bylo v roce 2013. Nejvíce v roce 2007.

Sňatky v letech 1991 – 2020

Rok	1991	1992	1993	1994	1995	1996	1997	1998	1999	2000
Sňatky	134	129	96	97	108	96	102	83	117	102

Rok	2001	2002	2003	2004	2005	2006	2007	2008	2009	2010
Sňatky	103	82	83	80	95	84	97	86	71	72

Rok	2011	2012	2013	2014	2015	2016	2017	2018	2019	2020
Sňatky	66	75	62	67	88	76	94	74	88	66

Zdroj: Český statistický úřad

Co se týká rozvodů, také zde se setkáváme s kolísavostí. Nejméně rozvodů bylo v roce 2019. Naopak nejvíce rozvodů v roce 2015. Rozvodů je však ve sledovaném období míň než sňatků.

Rozvody v letech 1991 - 2020

Rok	1991	1992	1993	1994	1995	1996	1997	1998	1999	2000
Rozvody	49	25	32	46	52	56	64	97	71	54

Rok	2001	2002	2003	2004	2005	2006	2007	2008	2009	2010
Rozvody	55	44	59	68	66	45	68	67	37	43

Rok	2011	2012	2013	2014	2015	2016	2017	2018	2019	2020
Rozvody	42	47	51	46	77	45	60	44	41	44

Zdroj: Český statistický úřad

Struktura obyvatelstva města v letech 2005 - 2020

Rok	2006	2007	2008	2009	2010	2011	2012	2013
Ženy	8 758	8 738	8 853	8 896	8 981	9 104	9 010	9 011
Muži	8 077	8 177	8 516	8 649	8 818	9 098	8 923	8 801
Celkem	16 835	16 915	17 369	17 545	17 799	18 202	17 933	17 812
Rok	2014	2015	2016	2017	2018	2019	2020	
Ženy	9 057	9 095	9 182	9 177	9 175	9 251	9 322	
Muži	8 793	8 857	8 897	8 923	9 019	9 137	9 163	
Celkem	17 850	17 952	18 079	18 100	18 194	18 388	18 485	

Zdroj: Český statistický úřad

Věková struktura obyvatel Kralup nad Vltavou v letech 2005 - 2020

Muži

	2005	2006	2007	2008	2009	2010	2011	2012	2013	2014	2015
0-14	1 274	1 224	1 241	1 244	1 263	1 280	1 311	1 309	1 337	1 387	1 431
15-64	5 975	5 757	5 940	6 200	6 263	6 393	6 442	6 213	6 054	6 033	5 993
+65	1 000	1 042	1 069	1 120	1 178	1 196	1 267	1 338	1 338	1 424	1 460
	2016	2017	2018	2019	2020						
0-14	1 441	1 481	1 488	1 481	1 499						
15-64	5 993	5 966	6 024	6 123	6 104						
+65	1 463	1 476	1 507	1 533	1 560						

Ženy

	2005	2006	2007	2008	2009	2010	2011	2012	2013	2014	2015
0-14	1 177	1 243	1 121	1 103	1 124	1 165	1 180	1 193	1 229	1 280	1 288
15-64	6 264	6 118	6 163	6 186	6 161	6 147	6 173	5 998	5 916	5 888	5 818
+65	1 414	1 485	1 527	1 582	1 646	1 687	1 725	1 804	1 878	1 947	1 997
	2016	2017	2018	2019	2020						
0-14	1 341	1 361	1 356	1 373	1 420						
15-64	5 769	5 680	5 658	5 690	5 678						
+65	2 072	2 136	2 161	2 188	2 224						

Celkem

	2005	2006	2007	2008	2009	2010	2011	2012	2013
0-14	2 451	2 367	2 362	2 341	2 387	2 445	2 491	2 502	2 566
15-64	12 239	11 875	12 133	12 386	12 424	12 540	12 615	12 211	11 970

+65	2 414	2 507	2 596	2 702	2 824	2 883	2 992	3 142	3 266
	2014	2015	2016	2017	2018	2019	2020		
0-14	2 667	2 719	2 782	2 842	2 844	2 854	2 919		
15-64	11 921	11 811	11 762	11 646	11 682	11 813	11 782		
+65	3 371	3 456	3 535	3 612	3 668	3 721	3 784		

Zdroj: Český statistický úřad

Průměrný věk obyvatel města Kralupy nad Vltavou

	2005	2006	2007	2008	2009	2010	2011	2012	2013	2014	2015
Muži	38,8	39,4	39,4	39,5	39,6	39,7	40,0	40,3	40,4	40,5	40,5
Ženy	41,6	42,1	42,3	42,5	42,7	42,8	42,9	43,3	43,4	43,4	43,2
Celkem	40,3	40,8	40,9	41,0	41,2	41,3	41,5	41,8	41,9	42,0	42,1
	2016	2017	2018	2019	2020						
Muži	40,7	40,7	40,8	41	41,1						
Ženy	43,8	44	44,2	44,3	44,4						
Celkem	42,3	42,4	42,6	42,6	42,8						

13. Trh práce

K 31.12.2023 bylo na Úřadu práce v Kralupech nad Vltavou registrováno 1 170 uchazečů o zaměstnání a z toho bylo 682 žen.

Rok	2014	2015	2016	2017	2018	2019	2020	2021	2022	2023
Počet uchazečů o zaměstnání	1005	1139	1306	1403	1423	1535	1690	1432	1609	1146

Zdroj: Krajská pobočka úřadu práce Příbram, kontaktní pracoviště Kralupy nad Vltavou

Průměrná míra nezaměstnanosti v ČR za 12/2023 byla cca 3,7 %. V Kralupech nad Vltavou se jednalo o 4,1% .

Z tabulky je vidět, že počet nezaměstnaných v ORP Kralupy nad Vltavou byl v roce 2023 nejmenší oproti sledovaným rokům viz tabulka.

Celková nezaměstnanost (ženy)

Nezaměstnaní	Ženy 2017	Ženy 2018	Ženy 2019	Ženy 2020	Ženy 2021	Ženy 2022	Ženy 2023	X
do 25 let	29	40	65	92	107	108	148	X
do 50 let	531	496	553	532	473	551	577	X
50+	216	255	233	241	184	244	197	X
Vzdělávání								
ZŠ	190	194	228	211	198	285	263	X
SO	214	222	245	227	222	230	241	X
ÚSO	270	240	229	283	233	239	245	X
VŠ	80	102	99	96	74	95	115	X

Zdroj: Krajská pobočka úřadu práce Příbram, kontaktní pracoviště Kralupy nad Vltavou

**Celková nezaměstnanost
(muži)**

Nezaměstnaní	Muži 2017	Muži 2018	Muži 2019	Muži 2020	Muži 2021	Muži 2022	Muži 2023	X
do 25 let	18	38	91	107	122	151	180	X
do 50 let	453	469	505	597	497	524	565	X
50+	179	156	171	224	166	174	147	X
Vzdělávání								
ZŠ	165	179	177	215	155	202	234	X
SO	206	197	249	291	229	229	219	X
ÚSO	164	168	164	220	202	175	174	X
VŠ	63	53	69	62	57	62	54	X

Zdroj: Krajská pobočka úřadu práce Příbram, kontaktní pracoviště Kralupy nad Vltavou

Osoby zdravotně postižené

Počet uchazečů

	se zdravotním postižením		S invalidním stupněm I.		s invalidním stupněm II.	
	Muži	Ženy	Muži	Ženy	Muži	Ženy
2017	13	4	21	30	6	9
2018	1	3	26	35	4	6
2019	2	5	19	33	4	9
2020	0	2	27	32	4	10
2021	0	0	26	29	9	10
2022	0	4	16	28	5	6
2023	0	4	14	22	4	5

Zdroj: Krajská pobočka úřadu práce Příbram, kontaktní pracoviště Kralupy nad Vltavou

Absolventi škol/absolnování ZŠ

	XX	2017	2018	2019	2020	2021	2022	2023
Evidováno	XX	-	-	-	42	56/56	55/68	61/90

Zdroj: Krajská pobočka úřadu práce Příbram, kontaktní pracoviště Kralupy nad Vltavou

Za roky 2017-2019 nejsou data k dispozici

Typ vzdělání absolventů

Typ vzdělání	vyučen	Střední škola s maturitou	Vyšší odborná škola	Vysoká škola
Počet osob 2020	11	23	-	8
Počet osob 2021	20	26	1	8
Počet osob 2022	23	22	3	7
Počet osob 2023	33	20	3	5

Zdroj: Krajská pobočka úřadu práce Příbram, kontaktní pracoviště Kralupy nad Vltavou

Mladiství v evidenci uchazečů o zaměstnání na úřadu práce po absolvování ZŠ do 18 let

	2017	2018	2019	2020	2021	2022	2023
Muži	-	-	-	0	0	4	22
Ženy	-	-	-	0	1	9	7

Zdroj: Krajská pobočka úřadu práce Příbram, kontaktní pracoviště Kralupy nad Vltavou

Za roky 2017-2019 nejsou data k dispozici

Největší poptávka ze strany zaměstnavatelů je o uchazeče o zaměstnání se základním vzděláním nebo vyučením.

Nejmenší zájem o administrativní pracovníky.

Dlouhodobě nezaměstnaných je asi 1/3 uchazečů o zaměstnání (jedná se o osoby závislé, osoby bez přístřeší a také osoby, které mají nějaké zdravotní postižení, které jim znemožňuje získat vhodné zaměstnání).

Dlouhodobě nezaměstnaní mají především základní vzdělání a k tomu určité zdravotní omezení. Největší poptávka ze strany zaměstnavatelů je o skladníky, pomocné skladníky, pomocné dělníky a řidiče.

Absolventi základních škol v Kralupech nad Vltavou

Základní škola	Ukončené základní vzdělání			Neukončené základní vzdělání		
	2016/2017	2017/2018	2018/2019	2016/2017	2017/2018	2018/2019
Gen. Klapálka	66	74	84	2	0	3
Václava Havla	41	24	43	0	3	1
Třebízského	19	25	25	2	2	3
Komenského	61	47	46	3	4	2
Jodlova	7	13	10	2	4	0

Zdroj: Výkazy MŠMT

Absolventi základních škol v Kralupech nad Vltavou

Základní škola	Ukončené základní vzdělání			Neukončené základní vzdělání		
	2019/2020	2020/2021	2021/2022	2019/2020	2020/2021	2021/2022
Gen. Klapálka	84	91	74	5	2	6
Václava Havla	51	53	56	0	2	1
Třebízského	23	22	39	1	0	1
Komenského	69	81	62	1	4	2
Jodlova	1	6	4	3	4	5

Zdroj: Výkazy MŠMT

Absolventi základních škol v Kralupech nad Vltavou

Základní škola	Ukončené základní vzdělání			Neukončené základní vzdělání		
	2022/2023			2022/2023		
Gen. Klapálka	92			3		
Václava Havla	79			0		
Třebízského	57			2		
Komenského	72			5		
Jodlova	5			5		

Zdroj: Výkazy MŠMT

14. Sociální oblast a zdravotní péče

Město Kralupy nad Vltavou je zřizovatelem příspěvkové organizace „Sociální služby města Kralupy nad Vltavou“, která poskytuje pečovatelskou službu v domácnostech klientů (tzv. terénní služba) a ve středisku osobní hygieny (ambulantní služba). Středisko osobní hygieny se nachází v sídle organizace na adrese V Luhu č. 1181, Kralupy nad Vltavou. Počet klientů terénní pečovatelské služby se dlouhodobě pohybuje okolo 100 osob.

V roce 2023 nabídla organizace novou službu senior taxi, kterou využívá 2 210 osob ročně. Organizace dále nabízí pronájem kompenzačních pomůček.

Domy s pečovatelskou službou

V Kralupech nad Vltavou jsou k dispozici dva domy s pečovatelskou službou.

Objekt č.p. 1171 byl uveden do provozu v roce 1995. V objektu se nachází výtah, která je funkční 24 hodin denně. Dále je zde k dispozici prostorná polokruhová jídelna, v jejíž blízkosti se nachází venkovní zahrada, která bývá dějištěm různých akcí a místem setkávání členů různých klubů (např. Klub seniorů, Klub diabetiků, apod.). Na zahradě dále mohou klienti zařízení využívat krytý altánek vhodný k posezení a také množství cvičebních prvků.

Objekt č.p. 1181 byl uveden do provozu v roce 2005. Klienti zde naleznou mimo jiné prostornou společenskou místnost s knihovnou. V objektu se nachází rovněž hojně využívaná kavárna a zabezpečení provozu Sociálních služeb města tj. kancelář ředitele, zázemí pečovatelek apod.

Oba domy s pečovatelskou službou jsou v majetku města Kralupy nad Vltavou. Město Kralupy nad Vltavou také dotuje jejich provoz. Byty jsou žadatelům přidělovány radou města. Zájemcům je byt přidělen na 1 kalendářní rok a poté je nutno požádat o prodloužení nájemní smlouvy o další rok. Klienti, kteří jsou zde ubytováni, hradí nájemné a služby za byt.

Kapacita domů s pečovatelskou službou

Počet bytů: **DPS 1171 58 bytů**

DPS 1181 59 bytů

Všechny byty jsou stabilně obsazeny.

V Kralupech nad Vltavou a jeho správní oblasti působí celkem 68 poskytovatelů sociálních služeb, s kterými město Kralupy nad Vltavou spolupracuje:

Pořadové číslo	Sociální služby	Poskytovatel
6.	Domov se zvláštním režimem	Alzheimer centrum Zlosyň, o.p.s.
5.	Domov pro seniory	Červený mlýn Všestudy, poskytovatel sociálních služeb
2.	Azylový dům sv. Máří Magdaleny Odborné sociální poradenství Nízkoprahové zařízení pro děti a mládež Klub Rep Sun Sociální rehabilitace Horizont Sociálně aktivizační služby pro rodiny s dětmi Centrum Čtyřlístek Nízkoprahové denní centrum Paprsek Osobní asistence Veronika	Charita Kralupy nad Vltavou
4.	Terénní programy	Semiramis, o.s.
1.	Pečovatelská služba	Sociální služby města Kralupy nad Vltavou, příspěvková organizace
3.	Dluhové poradenství	Člověk v tísni

Své sídlo na území města mají pouze příspěvková organizace „Sociální služby města Kralupy nad Vltavou“ a Charita Kralupy nad Vltavou.

Orgán sociálně právní ochrany dětí, který je včleněn do Odboru sociálních věcí, školství a kultury Městského úřadu v Kralupech nad Vltavou, v rámci náhradní rodinné péče, spolupracuje dále s těmito neziskovými organizacemi:

1.	Středisko pomoci ohroženým dětem Rosa Kladno, z.s.	Doprovázení pěstounských rodin
2.	Centrum pro náhradní rodinnou péči Terežín, o.p.s.	Doprovázení pěstounských rodin
3.	Centrum D8 Roudnice nad Labem, o.p.s.	Doprovázení pěstounských rodin
4.	Rozum a cit Říčany, z.s.	Doprovázení pěstounských rodin
5.	Poradenské centrum pro náhradní rodinu Klubíčko štěstí, z.s., Odolena Voda	Doprovázení pěstounských rodin
6.	Poradenské centrum pro rodinu a děti Úsměv Říčany	Doprovázení pěstounských rodin
7.	Rodinné centrum Rouda, z.s., Čelákovice	Doprovázení pěstounských rodin
8.	Dobrá rodina, o.p.s., Praha	Doprovázení pěstounských rodin
9.	Barevný svět dětí, z.s., Praha	Doprovázení pěstounských rodin
10.	Centrum Alma, z.ú. Praha	Doprovázení pěstounských rodin
11.	Dětské centrum Klano	Doprovázení
12.	Ostrov rodiny, z.s, Mělník	Doprovázení
13.	SOS dětské vesničky, Praha	Doprovázení
14.	Cestou necestou, z.ú., Praha	Doprovázení
15.	Ostrov rodiny, z.s., Mělník	Vzdělávání

S dalšími neziskovými organizacemi pracuje oddělení sociálně právní ochrany v rámci poskytování sociálně právní ochrany dětem a kolizního opatrovnictví. Jedná se o tyto neziskové organizace:

1.	Člověk v tísni, o.p.s	Dluhové poradenství
2.	Luma Mladá Boleslav	Sanace rodin
3.	Cestou necestou, z.s., Praha	Asistované styky s jedním z rodičů
4.	Arcidiecézní charita Praha – Poradna Magdala	Asistované styky s jedním z rodičů Sociálně právní poradenství Násilí v blízkých vztazích Obchod s lidmi
5.	Pro Dialog, s.z., Praha	Asistované styky s jedním z rodičů Sociálně právní poradenství
6.	Area Fausta, s.r.o., Praha	Asistované styky s jedním z rodičů
7.	Lata – programy pro mládež a rodinu, z.ú. Praha	Rodinné konference

Oddělení sociálně právní ochrany dále spolupracuje s psychology, terapeuty, mediátory a facilitátory dle interního seznamu.

Sociální služby jsou registrované podle zákona č. 108/2006 Sb., o sociálních službách, ve znění pozdějších předpisů, a pokrývají tyto cílové skupiny:

- děti, mladiství a mladí do 26 let (nizkoprahové centrum pro děti a mládež, dům na půl cesty),
- zdravotně postižení (odlehčovací služba, pečovatelská služba, doprava dětí s postižením, raná péče, domov pro zdravotně postižené),
- dospělí ohrožení sociálním vyloučením (nizkoprahové denní centrum pro osoby bez přístřeší, terénní programy),
- senioři (domov pro seniory, domov se zvláštním určením, pečovatelská služba),
- rodiny s dětmi (azylový dům, sociálně aktivizační služby, terénní sociální práce pro rodiny).

Sociální pracovníci obce spolupracují s následujícími organizacemi:

1.	Fokus Praha - Mělník	Zdravotně postižení
2.	Dementia	Senioři
3.	Člověk v tísní	Všechny cílové skupiny – dluhové poradenství
4.	Centrum pro integraci cizinců Mladá Boleslav	Všechny cílové skupiny cizinců
5.	Hewer	Osobní asistence
6.	LCC domácí péče, s.r.o.	Pečovatelská služba
7.	Centrum Seňorina	Odlehčovací služba
8.	Charita Neratovice	Denní stacionář Zdravotní (ošetřovatelská) služba
9.	Domov pod lipama Smečno	Týdenní stacionář
10.	Domov sv. Štěpána Litoměřice	Hospic, pomoc a podpora umírajícím a jejich blízkým
11.	Hospic Tempus Mělník	Domácí hospic, pomoc a podpora umírajícím a jejich blízkým
12.	Český červený kříž Mělník	Domácí zdravotní péče Alice

Sociální pracovníci obce dále spolupracují se zdravotně sociálním pracovníkem RHG spol. s r.o.

Strategické dokumenty města Kralupy nad Vltavou v oblasti sociálních služeb

Strategickými dokumenty jsou především:

- Komunitní plán sociálních služeb města Kralupy nad Vltavou, 2020 - 2024
- Koncepce rodinné politiky města Kralupy nad Vltavou a ORP 2023 - 2024
- Plán prevence kriminality 2023 – 2027 (k němu je každý rok vypracovávána jako povinná příloha Bezpečnostní analýza města)-

Rada města svým rozhodla o aktualizaci Komunitního plánu sociálních služeb 2020 – 2024 rozhodla při svém jednání a to takto:

Bod programu: **Komunitní plán sociálních služeb města Kralupy nad Vltavou a ORP po roce 2024**

usnesení č.: 23/18/6/1

1. **RM bere na vědomí** informace o Komunitním plánu města Kralupy nad Vltavou na období 2020 – 2024.
2. **RM schvaluje** zpracování nového Komunitního plánu města Kralupy nad Vltavou na období 2025—2029, resp. 2026 – 2030.

Město Kralupy nad Vltavou je zapojeno do krajského komunitního plánování a spolupracuje s dalšími různými státní i nestátními institucemi v rámci jejich projektů v oblasti sociálních věcí.

Město Kralupy nad Vltavou poskytuje individuální finanční dotace sociálním službám na základě jejich žádostí z rozpočtu města. Dotace je veřejnou finanční podporou ve smyslu zákona č. 320/2001 Sb., o finanční kontrole ve veřejné správě, ve znění pozdějších předpisů. Dotace se poskytuje v souladu s § 10a a násl. zákona č. 250/2000 Sb., o rozpočtových pravidlech územních rozpočtů, ve znění pozdějších předpisů, a zákona č. 128/2000 Sb., o obcích, ve znění pozdějších předpisů, a to na základě rozhodnutí zastupitelstva města a rady města. Od roku 2017 byly takto podpořeny tyto sociální služby.

		2017	2018	2019	2020	2021	2022	2023
1.	Alzheimer Centrum Zlosyň	5 000	5 000	5 000	0	0	0	0
2.	Člověk v tísni	0	0	0	0	0	25 000	20 000
3.	Diakonic Praha – raná péče	10 000	0	5 000	0	0	0	0
4.	Domov Palata Praha	5 000	0	0	5 000	0	0	0
5.	Domov pod lípou Lipník	10 000	0	0	0	0	0	10 000
6.	Dům kněžny Emmy Neratovice	0	5 000	5 000	0	0	0	0
7.	Eda cz, z.ú.	0	4 500	0	0	5 000	0	0
8.	Charita Kralupy nad Vltavou	152 000	252 000	350 000	350 000	350 000	550 000	885 000
9.	Fokus Praha	0	5 000	0	0	0	0	0
10.	Hewer, z.s.	0	0	0	0	0	0	10 000
11.	Hospic sv. Štěpána	10 000	0	10 000	15 000	15 000	15 000	15 000
12.	Hospic Tempus	0	5 000	10 000	15 000	15 000	5 000	0
13.	Linka Bezpečí	0	5 000	0	15 000	15 000	20 000	20 000
14.	Maltézská pomoc	5 000	5 000	5 000	7 000	5 000	5 000	10 000
15.	Národní ústav pro autismus, z.ú.	0	0	0	0	0	5 000	0
16.	Oblastní charita Červený Kostelec	5 000	5 000	5 000	5 000	0	0	0
17.	Semiramis – terénní program	120 000	120 000	120 000	120 000	140 000	140 000	168 000
18.	Život 90	5 000	0	5 000	0	0	0	0
19.	PN Horní Beřkovice (volnočasové aktivity)	10 000	10 000	10 000	20 000	10 000	5 000	8 000

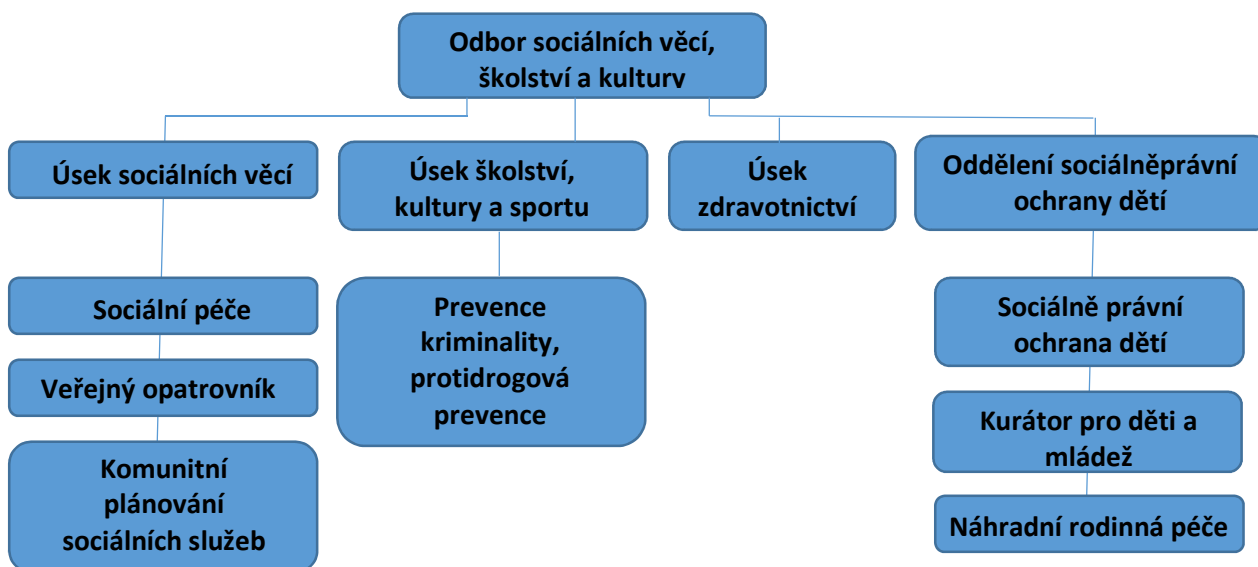
Do sociálních služeb se nově zapojila MAS Kralupsko, z.s., a to díky schválené žádosti z Operačního programu zaměstnanost plus na projekt Akční plán OPZ ě MAS Kralupsko, z.s., CZ.03.02.02/00/22_008/0001017. Cílem projektu je vznik, fungování a rozvoj komunitních center a sociální práce.

V průběhu roku 2023 byla zřízena dvě komunitní centra pro komunitní setkávání – Komunitní centrum Mosty v Kralupech nad Vltavou a Komunitní centrum u Havrana ve městě Veltrusy. Cílem těchto center by měla být:

- aktivizace jednotlivých cílových skupin žijících v regionu a zvyšování jejich zapojování se do života v místě bydliště
- aktivity vedoucí k podpoře soudružnosti a funkčnosti rodiny
- rozvoj prvků vzájemné pomoci, sousedské výpomoci, sdílení a výměny zkušeností, podpora dobrovolnictví a mezigenerační výměny a výpomoci.

V rámci projektu byla zřízena i pozice sociálního pracovníka, který zdarma poskytuje sociálně právní poradenství přímo v regionu dle bydliště klienta.

Odbor sociálních věcí, školství a kultury Městského úřadu v Kralupech nad Vltavou



Návazné služby v Kralupech nad Vltavou a okolí

Návaznými službami se rozumí služby, které vhodným způsobem navazují a doplňují sociální služby, které na území Kralup nad Vltavou a jeho spádovém území fungují. Jedná se o:

- Betel Česká republika, o.s.,
- Dětský domov Kralupy nad Vltavou,
- Úřad práce ČR, Krajská pobočka Příbram, kontaktní místo Kralupy nad Vltavou,
- Probační a mediační služba ČR, středisko Mělník,
- Pedagogicko-psychologická poradna, pracoviště Mělník
- Středisko výchovné péče v Slaném

Sociálně vyloučené lokality

V Kralupech nad Vltavou se nalézá několik vyloučených lokalit. Kralupské vyloučené lokality nelze označit jako prostorově či funkčně vyloučené. Standard bydlení lze označit jako dostatečný. Žijí zde však občané, kteří mají nízké příjmy (často závislí na dávkách hmotné nouze), nejsou schopni zajistit si či udržet si klasické bydlení a to je činí zranitelnými ve smyslu ohrožení sociálním vyloučením (skrytým či zjevným bezdomovectvím). Jedná se o soukromé ubytovny nebo jednotlivé domy ve městě, které jsou soukromníky pronajímány sociálně slabým rodinám nebo jednotlivcům, přičemž zde dochází k častému střídání bydlících.

V sociálně vyloučených lokalitách se pohybuje několik terénních pracovníků, a to z Odboru sociálních věcí, školství a kultury Městského úřadu v Kralupech nad Vltavou a z Charity Kralupy nad Vltavou. Poradenství se týká hlavně bydlení a zadluženosti (s odkazem na dluhovou poradnu Člověka v tísní).

Problémy v sociálně vyloučených lokalitách lze charakterizovat častou:

- nezaměstnaností
- zadlužeností
- neuvážené půjčky
- nehrazením služeb spojených s bydlením
- přítomností heren/hracích automatů.

Výhody lokalit:

- dostupnost předškolního a školního vzdělávání
- dostupnost různých institucí sídlících ve městě.

Dostupné služby na území města:

- terénní sociální pracovníci
- podpora mateřských škol (předškolní třídy povinné) a základních škol (individuální plány, asistenti)
- nízkoprahové zařízení pro děti a mládež Charity Kralupy nad Vltavou
- nízkoprahové denní centrum pro osoby bez přístřeší Charity Kralupy nad Vltavou.

Sociálně patologické jevy u dětí a mladistvých

S dětmi a mladistvými ve školách pracují výchovní poradci a metodici prevence. Při závažnějších sociálně patologických jevech pracuje s dětmi a mladistvými kurátor pro děti a mládež (sociální kuratela dle zákona č. 359/1999 Sb., o sociálně právní ochraně dětí, ve znění pozdějších předpisů) Odboru sociálních věcí, školství a kultury Městského úřadu v Kralupech nad Vltavou.

V ORP Kralupy nad Vltavou se kurátor pro děti a mládež nejčastěji setkává s těmito jevy:

- 1) záškoláctví viz Metodický poky č. 1 Krajského úřadu Středočeského kraje ve věci spolupráce základních škol a orgánů sociálně právní ochrany dětí,
- 2) šikana,
- 3) kriminalita (krádeže apod.),
- 4) vandalismus,
- 5) toxikománie (závislosti)
- 6) užití alkoholu mladistvými,
- 7) psychické problémy, suicidární chování.

Záškoláctví, šikanu řeší ve spolupráci se školou, kdy se účastní se výchovných porad. Dále s Policií ČR a dalšími orgány činnými v trestním řízení.

Kriminalitu a vandalismus řeší ve spolupráci s Policií ČR, dalšími orgány činnými v trestním řízení jako jsou soudy nebo Okresní státní zastupitelství, a s Městskou policií Kralupy nad Vltavou. Vždy je v kontaktu s rodinou.

V případě **toxikománie a psychických problémů** spolupracuje s odborníky.

Vždy je v kontaktu s rodinou a mladistvým, popř. nezletilým.

Město Kralupy nad Vltavou má zpracovaný Plán prevence 2023-2027. K tomuto plánu se každý rok jako povinná příloha zpracovává Bezpečnostní analýza. Koordinátor prevence kriminality spolupracuje s organizacemi, které se zabývají prevencí kriminality, ve městě připravuje výstavy a soutěže, které se snaží předcházet sociálně patologickým jevům. Ve městě pracuje i Komise školská a prevence kriminality jako poradní orgán rady města a Pracovní skupina prevence kriminality, jejím členy jsou pracovníci různých organizací, které se dotýkají prevence kriminality.

V rámci volného času je ve městě dostatečná nabídka dětských hřišť a sportovišť. Pro trávení volného času zřizuje město Dům dětí a mládeže, který nabízí dětem a mládeži volnočasové aktivity. Volnočasové aktivity pro trávení volného času také nabízejí základní školy. Město podporuje v rámci svých dotačních aktivit sportovní kluby, které působí ve městě. Město je také zřizovatelem základní umělecké školy.

Město spolupracuje s Charitou Kralupy nad Vltavou, která nabízí služby Nízkoprahového zařízení pro děti a mládež pro děti od 6 do 26 let.

Město Kralupy nad Vltavou spolupracuje s Centrem terénních programů, Semiramis, z.ú., Nymburk, které poskytuje sociální a adiktologické služby uživatelům drog v jejich přirozeném prostředí za účelem minimalizace rizik spojených s užíváním drog a ochrany veřejného zdraví. Terénní pracovníci aktivně

vyhledávají uživatele drog a spolupracují s nimi na stabilizaci jejich sociální situace a zdravotního stavu. Od září 2022 SEMIRAMIS začal jako úplně první terénní program provozovat (v pilotním zkušebním režimu) zcela novou službu – tzv. **Terén+**. Jedná se o individuální psychoterapii a poradenství poskytované klientům nízkoprahově přímo v terénu. Jedná se zejména o práci s motivací ke změně a podporu při řešení složitých životních situací. V Kralupech mají v tomto programu již několik klientů.

V některých školách jsou poskytovány Centrem primárních programů programy zaměřené:

- na zdravý životní styl,
- na rizikové chování.

Programy probíhají na I. i II. stupni kralupských základních škol.

Základní školy si také vytváří dle svých potřeb minimální preventivní program, na který od města Kralupy nad Vltavou žádají finanční dotace. Finanční prostředky dostávají na základě svých žádostí a musí je následně vyúčtovat.

- na zdravý životní styl,
- na rizikové chování.

Programy probíhají na I. i II. stupni kralupských základních škol.

Základní školy si také vytváří dle svých potřeb minimální preventivní program, na který od města Kralupy nad Vltavou žádají finanční dotace. Finanční prostředky dostávají na základě svých žádostí a musí je následně vyúčtovat.

Městská policie Kralupy nad Vltavou nepravidelně pořádá akce: LIMO – podávání alkoholu osobám mladším 18 let a JOKER – kontrola heren ve městě, zda se v nich nezdržují osoby mladší 18 let. Městská policie Kralupy nad Vltavou má zřízenou funkci preventisty, která pořádá přednášky i zážitková dopoledne v mateřských a základních školách, kterých je zřizovatelem město.

Zdravotní, sociální a bytová komise by se měla dne 14.02.2024 sejít s Mgr. Tadeášem Samuelem Zborníkem a MUDr. Marií Štědrou, kteří by chtěli v Kralupech nad Vltavou založit Centrum duševního zdraví se zaměřením na adiktologii. Na setkání jsou pozváni i zastupitelé města.

15. Zdravotnictví

Na území města se v současné době nenachází nemocnice. Obyvatelé města a okolí musí být hospitalizováni v okolních nemocnicích, např. Slaný, Mělník nebo v pražských nemocnicích.

Ve městě byla nemocnice do roku 2000. Následně byl objekt využíván jako poliklinika s léčebnou dlouhodobě nemocných. Od roku 2013 je budova nemocnice (Mostní č.p. 934) v soukromých rukách, jejímž vlastníkem je **RHG spol. s r.o.** Tato společnost vlastní budovy bývalých nemocnic v Kralupech nad Vltavou a v blízkých Roztokách u Prahy. V obou budovách jsou provozována lůžka dlouhodobé ošetrovatelské péče (LDN).

Nemocnice Kralupy nad Vltavou	Léčebna dlouhodobě nemocných
Zdravotnická lůžka	132
Sociální lůžka	0
Počet oddělení	4

V budově nemocnice jsou dále provozovány odborné ambulance. Některé ambulance provozuje přímo RHG spol. s r.o., jiné jsou soukromé, tj. že si odborní lékaři s pronajímají prostory od společnosti.

Ambulance, které provozuje společnost

- fyzioterapie, balneologie a léčebná rehabilitace
- gastroenterologie,
- interní ambulance,
- kardiologie,
- klinická logopedie,
- neurologie,
- ortopedie,
- rentgenologie,
- sonografie.

Ambulance soukromé

- gynekologie (2),
- oční ambulance,
- odběrová místnost laboratoře,
- endokrinologie,
- nefrologie,
- klinická psychologie
- klinická psychologie 2
- fyzioterapie

V budově sídlí Odběrová místnost Synlab Czech s.r.o. se sídlem Praha, Sokolovská 100/94.

Provozy RHG spol. s r.o.

- stravovací provoz a jídelnu pro veřejnost.

V budově lze dále navštívit:

- prodejnu zdravotních potřeb,
- provozovnu manikúry a pedikúry,
- kosmetické a masérské služby.

V budově mají své kanceláře zdravotní pojišťovny:

- Česká průmyslová pojišťovna (205),
- Zdravotní pojišťovna ministerstva vnitra (211).

Dále se ve městě nachází společnost **Altes s.r.o.**, nestátní zdravotní zařízení, které spravuje polikliniku na adrese Kralupy nad Vltavou, Nerudova 686. Majitelé budovy nabídli budovu k prodeji městu. Městské zastupitelstvo projednalo tento prodej na svém jednání dne 18.12.2023 s výsledkem:

usnesení č. 23/08/3/3

1. ZM schvaluje koupi pozemku parc. č. st. 425/1 výměře 1461 m², jehož součástí je objekt č. p. 686 (budova polikliniky) s příslušenstvím (3 garáže, výměňková stanice, oplocení, zpevněné plochy) a pozemků parc. č. st. 425/2 o výměře 8 m², parc. č. st. 425/3 o výměře 2 m² a parc. č. st. 425/4 o výměře 1 m², zapsaných v katastru nemovitostí pro obec a katastrální území na LV 3427, od spoluvlastníků (každý podíl ¼ celku) MUDr. Věry Felixové, Nad Skalou 1129, Kralupy nad Vltavou, RTG Kralupy s.r.o., IČO:05554381, se sídlem Nerudova 686/18, Kralupy nad Vltavou, MUDr. Pavla Syrového, Podřipská 31, Horní Beřkovice a Ivany Tomaierové, U Parku 304, Kralupy nad Vltavou, do vlastnictví města Kralupy nad Vltavou za cenu max. 18. mil. Kč, za účelem dlouhodobého zajištění lékařské péče.

Objekt zdravotnického střediska v Kralupech nad Vltavou byl postaven v roce 1932 jako budova vzájemné dělnické pojišťovny. Po druhé světové válce byl objekt přeměněn na sdružené zdravotní středisko. Byly v něm vybudovány ambulance praktických a odborných lékařů, které fungovaly s různými obměnami až do doby privatizace, která byla ukončena v roce 1996. V současné době je v budově ambulantní středisko, které sdružuje lékaře všech profesí. Každý lékař pracuje samostatně na základě své individuální smlouvy se zdravotními pojišťovnami. Společnost ALTES s.r.o. je spolujatelem a správcem objektu. Pro lékaře zajišťuje servisní služby, údržbu, úklid objektu a řízení celého chodu.

Ambulance zde mají tito lékaři:

- Praktický lékař pro dospělé (5),
- Gynekologie (1),
- Chirurgie (1),
- Kožní (1),
- Neurologie (1),
- Oční (1),
- ORL (1),
- Rentgenologie (1),
- Sonografie (1),

Dále je zde Odběrová místnost SynLab Czech s.r.o. se sídlem Sokolovská čp. 100/94, Praha. Lze zde i využít provozovnu fyziologie a kosmetických služeb.

Na tuto polikliniku navazuje tzv. dětské středisko. Zde sídlili dětské lékaře do počátku 90. let minulého století. Tato budova je nyní zrekonstruována a sídlí zde lékárna „Dr. Max“ a zubní klinika „La Perla Dental Clinic.“

Na tzv. bývalé dětské středisko navazuje poměrně moderní budova. Tuto budovu provozuje od roku 2003 společnost **HELA-CZ spol. s r.o.**, která vznikla v roce 2001 a zabývá se provozováním lékařských ambulancí. Sídlo společnosti se nachází přímo v budově.

V budově sídlí:

- lékárna „Benu“, která si prostor pronajímá od společnosti HELA-CZ spol. s r.o.“.

Dále jsou zde ambulance, které provozuje sama společnost HELA-CZ spol. s r.o. a to:

- ORL (1),
- ortopedická (1),
- klinická imunologie (1),
- diabetologická (1).

Soukromé ambulance v budově, které si pronajímají od společnosti prostory, jsou potom:

- praktický lékař pro dospělé (1),
- praktický lékař pro děti a dorost (2),
- klinická logopedie (1),
- urologie (1).

Své sídlo zde má pobočka Všeobecné zdravotní pojišťovny a laboratoř a odběrové místo CityLab s.r.o., Seydlerova 2451/8, Praha 5, která zde.

Za další lékařské centrum lze označit komplex budov u kralupského nádraží. Jedná se o **budovy bývalého drážního střediska**. Zde sídlí:

- psychiatrie (1),
- diabetologie (1),
- plicní (1),
- lékárna „U Nádraží“, která patří do sítě lékáren „PHarmaPoint“
- a svoji kancelář tu má Člověk v tísni, viz sociální služby.

Na nám. G. Karse č. 2068/30, Kralupy nad Vltavou, vznikl nový lékařský dům, který provozuje „Vltava dent, spol. s r.o.“. Jedná se o stomatologickou ordinaci, která se sem přestěhovala z bývalé polikliniky v Kralupech nad Vltavou – Lobeček, ul. Dr. E. Beneše čp. 695.

Vedle budovy úřadu práce potom sídlí další stomatologie „Audacia klinik s.r.o.“, a to na adrese, Kralupy nad Vltavou, Palackého nám. č. 68/19).

Lékařská/é centra/domy se nacházejí ve středu města. Další centra jsou v městské části Lobeček.

Jedná se o **Dům zdraví** na adrese: Mostní čp. 818, Kralupy nad Vltavou, který obyvatelům města slouží od roku 2012.

V budově sídlí:

- lékárna „Vltava“, která spadá pod síť lékáren „Benu“
- praktický lékař pro dospělé (1),
- psychiatrie (1).

Dalším centrem je potom **poliklinika Lobeček**, která byla postavena v 70. letech minulého století a je na adrese E. Beneše č. 695.

V budově sídlí ambulance:

- praktický lékař pro dospělé (2),
- praktický lékař pro děti a dorost (1) a alergologie a imunologie (1) – provozuje jeden lékař,
- kožní (1),
- psychiatrie (1),
- klinická psychologie (1),
- stomatologie (2).

Dále je zde Odběrová místnost LabIn – Institut laboratorní medicíny – se sídlem Valovská 577, Podbořany.

V blízkosti této budovy se nachází lékárna „Lobeček“, která spadá do sítě lékáren „Magistra“.

Za další centrum lékařů můžeme označit **zdravotní středisko bývalého Kaučuku** Kralupy nad Vltavou.

V současné době zde pracují tyto ambulance:

- praktický lékař pro dospělé (1),
- rehabilitace (1),
- a jsou zde služby fyzioterapie.

Další ambulance lékařů jsou rozmístěny po městě. Jedná se o tyto ambulance:

- stomatologická (4) v ul. Vodárenská, ul. Nad Zámkem, v ul. Rákosova a KL Dental na rohu ul. Přemyslova a Horymírova,
- ortopedická (1) v ul. Vrchlického,
- oční (1) na nám. Palackého,

- praktický lékař pro děti a dorost (1) v ul. U Jeslí,
- gynekologie a urogynekologie v ul. U Parku
- praktický lékař pro dospělé (1) v ul. Jiráskova.

Ve městě se také nacházejí:

- zubní laboratoře
- optiky,
- provozovny fyzioterapií, kosmetických, pedikérských a masážních služeb,
- ordinace dentální hygieny apod.

Ve městě je celkem 24 odborných lékařských ambulancí.

Lékař	Počet ambulancí	Lékař	Počet ambulancí
Alergologie, imunologie	2	Neurologie	2
Diabetologie	2	Oční	3
Endokrinologie	1	ORL	2
Gastrologie	1	Ortopedie	3
Gynekologie	4	Plicní	1
Chirurgie	1	Psychiatrie	3
Interna	1	Klinická psychologie	3
Kardiologie	1	Rehabilitace	2
Klinická logopedie	2	Rentgenologie	2
Kožní	2	Sonografie	2
Labolator/odběrové místo	1/3		
Lékárna	5	Stomatologie	9
Nefrologie	1	Urologie	1

Lékaři	Počet ordinací
Praktický lékař pro dospělé	11
Praktický lékař pro děti a dorost	4

V Kralupech nad Vltavou také působí:

- Domácí ošetrovatelská péče Alice Českého červeného kříže - pomoc při ošetřování krátkodobě i dlouhodobě nemocných,
- Zdravotní (ošetřovatelská) péče Charity Neratovice

Město Kralupy nad Vltavou poskytuje individuální finanční dotace i do zdravotnictví na základě příslušných žádostí z rozpočtu města. Dotace je veřejnou finanční podporou ve smyslu zákona č. 320/2001 Sb., o finanční kontrole ve veřejné správě, ve znění pozdějších předpisů. Dotace se poskytuje v souladu s § 10a a násl. zákona č. 250/2000 Sb., o rozpočtových pravidlech územních rozpočtu, ve znění pozdějších předpisů, a zákona č. 128/2000 Sb., o obcích, ve znění pozdějších předpisů, a to na základě rozhodnutí zastupitelstva města a rady města. Od roku 2017 byly takto podpořeny:

		2017	2018	2019	2020	2021	2022	2023
1.	Babybox	0	0	0	0	0	0	5000
2.	Oblastní spolek ČČK Mělník	5 000	0	5000	0	0	2000	0
3.	Záchraná služba Asociace Samaritánů ČR	190 000	190 000	750 000	200 000	750 000	1 000 000	1 128 590

4.	Zdravotní klaun	0	0	0	0	5 000	5 000	10 000
----	-----------------	---	---	---	---	-------	-------	--------

Zdroj:

<https://www.nemocnicekralupy.cz/>, konzultováno s vrchní sestrou RHG spol. s r.o.

www.hela.cz

16. Školství

Město Kralupy nad Vltavou má velmi dobrou vybavenost po stránce vzdělávacích zařízení. Město je zřizovatelem mateřských a základních škol a dalších školských zařízení. Ve městě je zastoupeno i střední vzdělávání, jehož zřizovatelem je Krajský úřad Středočeského kraje se sídlem v Praze.

Údaje o obsazenosti mateřských a základních škol zřizovaných městem Kralupy nad Vltavou vychází ze zahajovacích statistických výkazů škol daného školního roku (vždy k 30.9.).

Mateřské školy

V Kralupech nad Vltavou se nacházejí dvě velké mateřské školy.

Mateřská škola Dr. E. Beneše má svá pracoviště na adrese:

- Dr. E. Beneše č. 694 (sídlo)
- Nábřeží J. Holuba č. 153
- U Jeslí č. 520

Mateřská škola Gen. Klapálka má svá pracoviště na adrese:

- Gen. Klapálka č. 976 (sídlo)
- Mikovická č. 501

Mateřská škola Kralupy nad Vltavou, Gen. Klapálka 976

Kapacita zařízení je 125 žáků
Naplněnost mateřské školy za posledních 10 let byla většinou ze 100 % - viz. tabulka níže.
Podíl dětí s trvalým pobytem/pobytem v Kralupech n. Vlt. v aktuálním školním roce činí 100 %.

MŠ Generála Klapálka je příspěvkovou organizací města. Objekt byl uveden do provozu v roce 1976. V současné době mají všechny tři pavilony mateřské školy kompletně zateplené obvodové pláště vč. nových výplní otvorů. V nedávné době proběhla v pavilonu C kompletní rekonstrukce rozvodů ZTI a především kompletní rekonstrukce kuchyně vč. gastr. zařízení. V nedávné době byly prováděny rovněž lokální opravy rozvodů ZTI na ostatních dvou pavilonech. V roce 2015 byla realizována revitalizace venkovního areálu, v rámci které vznikl prostor pro environmentální výchovu žáků. V roce 2021 došlo v objektu k havárii vodovodu, která si vyžádala následnou opravu vč. výměny vnitřních dveří následně v roce 2022.

Mateřská škola Kralupy nad Vltavou, Mikovická 501

Kapacita zařízení je 175 žáků
Naplněnost mateřské školy za posledních 10 let byla většinou 100 % - viz. tabulka níže.
Podíl dětí s trvalým pobytem/pobytem v Kralupech n. Vlt. v aktuálním školním roce činí 100 %.

MŠ Mikovická je příspěvkovou organizací města a spadá pod stejné vedení jako MŠ Generála Klapálka. Objekt byl uveden do provozu na začátku 80. let 20. století. V současné době má budova mateřské školy kompletně zateplený obvodový plášť vč. nových výplní otvorů. V nedávné době došlo k rozšíření kapacity školy o 3 nové třídy formou přestavby nevyužívané kotelny a bývalého bytu školníka, součástí byla i kompletní rekonstrukce kuchyně vč. gastr. zařízení.

Obsazenost školních zařízení v Kralupech nad Vltavou

Školní rok	2014 / 2015	2015 / 2016	2016/ 2017	2017/ 2018	2018 / 2019	2019 / 2020	2020 / 2021	2021 / 2022	2022 / 2023	2023 / 2024
žáci	300	300	300	298	300	289	300	300	291	291

Mateřská škola Kralupy nad Vltavou, Dr. E. Beneše

Kapacita zařízení je 250 žáků
Naplněnost mateřských škol za posledních 10 let byla vždy ze 100 % - viz. tabulka níže. Od školního roku 2019/2020 vzhledem k počtu registrovaných spádových dětí pro příslušný rok a prostorovým podmínkám tříd není udělením výjimky zřizovatelem navyšována kapacita tříd na 25 dětí. Všech 10 tříd je naplňováno na maximální kapacitu dle vyhlášky do počtu 24 dětí / třída.
Podíl dětí s trvalým pobytem/pobytem v Kralupech n. Vlt. v aktuálním školním roce činí 100 %.
Mateřské školy disponují vlastní kuchyní.

MŠ J. Holuba je příspěvkovou organizací města a spadá pod stejné vedení jako MŠ Dr. E. Beneše a MŠ U Jeslí. Objekt byl uveden do provozu v roce 1916, původně sloužil jako základní škola. V současné době má objekt rekonstruovanou nezateplenou fasádu. V nedávné době proběhla rekonstrukce rozvodů ZTI a rekonstrukce sociálních zařízení vč. jejich rozšíření. V roce 2015 byla realizována revitalizace venkovního areálu, v rámci které vznikl prostor pro environmentální výchovu žáků. V roce 2023 objekt prošel zásadní rekonstrukcí elektro rozvodů a kuchyně. Dále došlo k výměně oken a drobné opravě vnějšího soklu fasády.

MŠ U Jeslí je příspěvkovou organizací města a spadá pod stejné vedení jako MŠ Dr. E. Beneše a MŠ J. Holuba. Objekt byl uveden do provozu v 50. letech 20. století a původně zde byly umístěny také jesle. V současné době má objekt rekonstruovanou zateplenou fasádu a střešní plášť vč. nových výplní otvorů. V nedávné době proběhla v budově rekonstrukce kotelny. Lokálně byly rekonstruovány rovněž rozvody ZTI. V roce 2015 byla realizována revitalizace venkovního areálu, v rámci které vznikl prostor pro environmentální výchovu žáků.

MŠ Dr. E. Beneše je příspěvkovou organizací města a spadá pod stejné vedení jako MŠ U Jeslí a MŠ J. Holuba. Objekt byl uveden do provozu v 70. letech 20. století. V současné době má objekt rekonstruovanou zateplenou fasádu a střešní plášť vč. nových výplní otvorů. V nedávné době proběhla v budově rekonstrukce rozvodů ústředního topení a ZTI. V roce 2015 byla realizována revitalizace venkovního areálu, v rámci které vznikl prostor pro environmentální výchovu žáků. V roce 2018 proběhla částečná oprava oplocení areálu v ulici Gagarinova.

Obsazenost školních zařízení v Kralupech nad Vltavou

Školní rok	2014 / 2015	2015 / 2016	2016/ 2017	2017/ 2018	2018 / 2019	2019 / 2020	2020 / 2021	2021 / 2022	2022 / 2023	2023 / 2024
žáci	250	250	250	250	250	240	240	240	240	240

Základní a mateřská škola

Dále se v Kralupech nad Vltavou nachází jedna Základní a Mateřská škola Kralupy nad Vltavou.

Základní škola a Mateřská škola Kralupy nad Vltavou, Třebízského 523, okres Mělník, příspěvková organizace

ZŠ Třebízského je příspěvkovou organizací města. Jedná se o devítiletou základní školu. Objekt byl uveden do provozu v roce 1951.

V roce 2008 byla v části budovy vybudována 1 třída mateřské školy pro 28 žáků. Škola dostala nový název Základní a Mateřská škola Kralupy nad Vltavou, Třebízského 523. Mateřská škola zahájila svou činnost 1. září 2008. V roce 2011 byla škola zateplena, došlo k výměně oken a současně byly provedeny úpravy v části suterénu pro Základní uměleckou školu pro obory taneční, výtvarný, dramatický. Základní umělecká škola zde začala vyučovat v květnu 2012. V posledních letech byly částečně

prováděny opravy sociálních zařízení. Dosud v tomto objektu nebyly prováděny generální rekonstrukce rozvodů ZTI, elektro atd.

V areálu základní školy se nachází jedno víceúčelové hřiště a je zpracována projektová dokumentace na kompletní rekonstrukci přilehlého sportovního areálu. Současně byla v roce 2015 zbudována venkovní učebna z původního nevyužívaného skladu. Ze zmíněné dokumentace byla v roce 2021 realizována 1. etapa, a to výstavba dopravního hřiště. Objekt v letech 2022 a 2023 prošel rekonstrukcí elektro a kuchyně.

Kapacita zařízení je 440 žáků
Naplněnost školy osciluje za posledních 10 let zpravidla mezi 233 až 407 žáky.
Podíl žáků s trvalým pobytem/pobytem v Kralupech n. Vlt. v aktuálním školním roce činí 43,2 %.
Ve škole jsou 3 odborné učebny (PC, Hv).
Ve škole se nachází školní družina (3 oddělení), školní klub, tělocvična.
Škola disponuje vlastní kuchyní, jídelnou, divadelním sálem a školním hřištěm.

MŠ Třebízského je příspěvkovou organizací města. Organizačně spadá toto zařízení pod vedení ZŠ Třebízského, v jejíž budově mateřská škola sídlí. Technické údaje k budově jsou totožné jako u popisu ZŠ Třebízského. Prostory mateřské školy byly realizovány v roce 2009.

Kapacita zařízení je 28 žáků
Naplněnost mateřské školy je od jejího vzniku 100 %.
Podíl dětí s trvalým pobytem/pobytem v Kralupech n. Vlt. v aktuálním školním roce činí 92,8 %.
Škola nedisponuje vlastní kuchyní, využíváno zařízení ZŠ Třebízského.

Obsazenost školních zařízení v Kralupech nad Vltavou

ZŠ

Školní rok	2014 / 2015	2015 / 2016	2016/ 2017	2017/ 2018	2018 / 2019	2019 / 2020	2020 / 2021	2021 / 2022	2022 / 2023	2023 / 2024
žáci	233	262	280	315	333	364	374	382	407	391

MŠ

Školní rok	2014 / 2015	2015 / 2016	2016/ 2017	2017/ 2018	2018 / 2019	2019 / 2020	2020 / 2021	2021 / 2022	2022 / 2023	2023 / 2024
žáci	28	28	28	28	28	27	28	28	28	28

Základní škola

V Kralupech nad Vltavou se nachází 3 základní školy s ročníky od 1. třídy do 9. třídy.

Základní škola Kralupy nad Vltavou, Gen. Klapálka 1029, okres Mělník, příspěvková organizace

Kapacita zařízení je 760 žáků
Naplněnost školy osciluje za posledních 10 let zpravidla mezi 608 až 750 žáky (viz. tabulka níže).
Podíl žáků s trvalým pobytem/pobytem v Kralupech n. Vlt. v aktuálním školním roce činí 82,7 %.
Ve škole je celkem 5 odborných učeben.
Ve škole se nachází školní družina (7 oddělení), školní klub, knihovna, dílna, kuchyňka pro pracovní činnost (obě zahrnuté v celkovém počtu odborných učeben).
Škola disponuje vlastní kuchyní a jídelnou a školním hřištěm.

ZŠ Generála Klapálka je příspěvkovou organizací města. Jedná se o devítiletou základní školu. Objekt byl uveden do provozu v roce 1978.

V současné době má budova školy zateplenou fasádu dle požadovaných standardů pouze na objektu tělocvičny, který je po celkové rekonstrukci. Ostatní objekty školy (pavilony) byly zateplovány cca před 20 lety, současný stav je nevyhovující. Rekonstrukce střešních pláštěů byly provedeny na všech

pavilonech školy. Z dalších významných investičních akcí byly v posledních letech z větší části zrekonstruované elektrorozvody vč. vnitřního osvětlení. Lokálně byly rovněž prováděny opravy vybraných úseků kanalizace. V roce 2017 proběhla kompletní rekonstrukce kuchyně. V objektu se nachází i byt, který byl dříve obýván školníkem. Tento byt byl v roce 2023 také zrekonstruován. V areálu základní školy se nachází dvě zrekonstruovaná víceúčelová hřiště.

Obsazenost školních zařízení v Kralupech nad Vltavou

Školní rok	2014 / 2015	2015 / 2016	2016/2017	2017/2018	2018 / 2019	2019 / 2020	2020 / 2021	2021 / 2022	2022 / 2023	2023 / 2024
žáci	608	679	689	711	723	721	703	712	767	750

Základní škola Kralupy nad Vltavou, Komenského nám. 198, okres Mělník, příspěvková organizace

Kapacita zařízení je 600 žáků
Naplněnost školy osciluje za posledních 10 let zpravidla mezi 435 až 554 žáky (viz. tabulka níže).
Podíl žáků s trvalým pobytem/pobytem v Kralupech n. Vlt. v aktuálním školním roce činí 56,3 %.
Ve škole je celkem 11 odborných učeben.
Ve škole se nachází školní družina (4 oddělení), školní klub, přírodopisný koutek se zvířaty, tělocvična.
Škola disponuje vlastní kuchyní a jídelnou.
Škola nedisponuje vlastním sportovním areálem, pro potřebu tělesné výchovy je využíván sousední areál TJ Sokol.

ZŠ Komenského náměstí je příspěvkovou organizací města. Jedná se o devítiletou základní školu. Objekt byl uveden do provozu v roce 1901.

V současné době má budova školy novou nezateplenou fasádu, kompletně zrekonstruované elektrorozvody vč. vnitřního osvětlení. Lokálně byly prováděny rovněž opravy úseků kanalizace. Škola má instalovanou novou výměňkovou stanici, která byla zřízena po povodni v roce 2002.

V letech 2019/2020 škola prošla rekonstrukcí kuchyně a jídelny. Spolu s touto akcí došlo i přístavbě odborných učeben fyziky, matematiky a chemie. V roce 2023 proběhla modernizace družiny a odborných učeben.

Obsazenost školních zařízení v Kralupech nad Vltavou

Školní rok	2014 / 2015	2015 / 2016	2016/2017	2017/2018	2018 / 2019	2019 / 2020	2020 / 2021	2021 / 2022	2022 / 2023	2023 / 2024
žáci	435	436	469	478	489	520	536	537	554	538

Základní škola Václava Havla v Kralupech nad Vltavou, příspěvková organizace

Kapacita zařízení je 600 žáků
Naplněnost školy osciluje za posledních 10 let zpravidla mezi 385 až 545 žáky (viz. tabulka níže).
Podíl žáků s trvalým pobytem/pobytem v Kralupech n. Vlt. v aktuálním školním roce činí 68,8 %.
Ve škole je odborná učebna informatiky, další odborné učebny slouží zároveň jako kmenové třídy.
Ve škole se nachází školní družina (5 oddělení), dílny, volnočasová učebna, knihovna, výtvarný ateliér.
Škola disponuje vlastní kuchyní a jídelnou a školním hřištěm.

ZŠ Václava Havla je příspěvkovou organizací města. Jedná se o devítiletou základní školu. Objekt byl uveden do provozu v roce 1969.

V současné době mají budovy školy kompletně zateplený obvodový plášť vč. střech, jsou zde částečně zrekonstruované rozvody vody, kanalizace, ústředního topení a elektro. Pavilony, kde se nachází jednotlivé učebny, mají v celém rozsahu zrekonstruované vnitřní osvětlení. Škola má instalovanou novou

výměňníkovou stanicí. V roce 2016 byla realizována I. etapa revitalizace přilehlého sportovního areálu. Oprava sociálních zařízení proběhla v roce 2018.

Obsazenost školních zařízení v Kralupech nad Vltavou

Školní rok	2014 / 2015	2015 / 2016	2016/ 2017	2017/ 2018	2018 / 2019	2019 / 2020	2020 / 2021	2021 / 2022	2022 / 2023	2023 / 2024
žáci	385	387	399	425	455	483	510	516	545	526

Dále je v Kralupech nad Vltavou jedna základní škola s ročníky od 1. třídy do 5. třídy.

Základní škola Kralupy nad Vltavou, 28. října 182, okres Mělník, příspěvková organizace

Kapacita zařízení je 150 žáků
Naplněnost školy osciluje za posledních 10 let zpravidla mezi 95 až 128 žáky (viz. tabulka níže).
Podíl žáků s trvalým pobytem/pobytem v Kralupech n. Vlt. činí v aktuálním školním roce 100 %.
Ve škole je odborná učebna na výuku jazyků a PC učebna, která je využívána jako kmenová třída.
Ve škole se nachází školní družina (2 oddělení), knihovna, tělocvična.
Škola disponuje vlastní kuchyní a jídelnou a školním hřištěm.

ZŠ 28. října je příspěvkovou organizací města. Jedná se o základní školu pro první stupeň – tj. pětiletou. Objekt byl uveden do provozu v roce 1910.

V současné době má budova školy novou zateplenou fasádu, opravenou podlahu v tělocvičně, kompletně zrekonstruované vytápění, opravený střešní plášť vč. krovu a zrekonstruované víceúčelové hřiště v přilehlém areálu.

Obsazenost školních zařízení v Kralupech nad Vltavou

Školní rok	2014 / 2015	2015 / 2016	2016/ 2017	2017/ 2018	2018 / 2019	2019 / 2020	2020 / 2021	2021 / 2022	2022 / 2023	2023 / 2024
žáci	100	103	95	117	118	117	121	126	128	109

Další základní škola v Kralupech nad Vltavou je základní škola s ročníky od 1. třídy do 9. třídy. Jedná se o základní školu zřízenou dle § 16 odst. 9 školského zákona pro děti se speciálními vzdělávacími potřebami.

Základní škola Kralupy nad Vltavou, Jodlova 111, příspěvková organizace

Kapacita zařízení je 96 žáků (max. kapacita oboru ZŠ je 90 žáků, max. kapacita oboru ZŠ speciální je 24 žáků).
Naplněnost školy osciluje za posledních 10 let zpravidla mezi 61 až 77 žáky (viz. tabulka níže).
Podíl žáků s trvalým pobytem/pobytem v Kralupech n. Vlt. v aktuálním školním roce činí 58,9 %.
Ve škole se nachází školní družina (1 oddělení s kapacitou 10 žáků).
Škola nedisponuje vlastní kuchyní a jídelnou – využíváno zařízení v ZŠ Komenského náměstí.
Škola nedisponuje vlastní tělocvičnou – využívána tělocvična v ZŠ Komenského náměstí.
Škola nedisponuje vlastním sportovním areálem – využíván přilehlý areál TJ Sokol.
Škola užívá budovu společně s městskou knihovnou.

ZŠ Jodlova je příspěvkovou organizací města. Jedná se o základní školu, která poskytuje základní vzdělání žákům se zdravotním postižením s upraveným vzdělávacím programem. Objekt byl uveden do provozu v roce 1883.

V současné době má budova školy novou zateplenou fasádu, kompletně zrekonstruovaný střešní plášť a nové rozvody ústředního topení vč. kotelny. V roce 2017 by měla být realizována kompletní rekonstrukce rozvodů elektro a vnitřního osvětlení. Lokálně byly v minulých letech prováděny také opravy rozvodů vody a kanalizace. V roce 2021 se objekt stal bezbariérovým díky výstavbě výtahu.

Obsazenost školních zařízení v Kralupech nad Vltavou

Školní rok	2014 / 2015	2015 / 2016	2016/ 2017	2017/ 2018	2018 / 2019	2019 / 2020	2020 / 2021	2021 / 2022	2022 / 2023	2023 / 2024
žáci	74	70	68	66	61	59	71	67	64	77

Ve městě je mládeži, která úspěšně ukončila povinnou školní docházku, umožněno přímo ve městě navštěvovat tuto střední školy:

Střední škola

Dvořákovo gymnázium Kralupy nad Vltavou, příspěvková organizace Dvořákovo nám. 800, Kralupy nad Vltavou

<u>Kapacita zařízení je 526 žáků</u> Kapacita školy je 510 žáků.
Naplněnost školy osciluje za posledních 10 let zpravidla mezi 4 až 468 žáky (viz. tabulka níže). Naplněnost školy osciluje za posledních 10 let zpravidla mezi 412 až 456 žáky (viz. tabulka níže). Dvořákovo gymnázium Kralupy nad Vltavou, příspěvková organizace, má od 1. 9. 2022 dva obory vzdělávání - čtyřleté gymnázium a osmileté gymnázium. Žáci si mohou u studia na čtyřletém gymnázium vybrat, zda budou studovat ve třídě s přírodovědně-technickým zaměřením nebo se společenskovedním zaměřením. Ke stejnému datu došlo ke změně názvu školy, protože škola nenabízí již od školního roku 2019/2020 studium v oboru vzdělávání Obchodní akademie.
Podíl žáků ze spádových obcí činí v aktuálním školním roce 72,37 %.
V letech 2020 a 2021 probíhala rozsáhlá investiční akce, která zahrnovala výměnu oken, zavedení rekuperace v budově školy, zateplení budovy a novou fasádu. V září 2023 bylo v rámci oslav 100. výročí založení školy slavnostně otevřeno multifunkční hřiště.
V budově jsou odborné učebny chemie, biologie, fyziky, tělocvična s posilovnou, malá tělocvična pro aerobik, učebny cizích jazyků, audiovizuální sál a keramická dílna s pecí. Studenti mohou pracovat v laboratořích biologie, chemie a laboratoři fyziky.
Škola disponuje vlastní kuchyní a jídelnou, které prošly generální rekonstrukcí po povodních v roce 2002.
Ve škole se rovněž nachází školní knihovna.
Dvořákovo gymnázium působí jako veřejné zkuškové centrum a na jeho půdě skládají zkoušky Cambridge English i studenti z jiných škol. Zkoušky Cambridge English jsou mezinárodně uznávané a platí dlouhodobě. Certifikát o zkoušce slouží jako doklad o znalosti jazyka při studiu na vysoké škole či v zaměstnání.
Na jaře 2023 se Dvořákovo gymnázium stalo úspěšným žadatelem o akreditaci programu Erasmus. Akreditace umožňuje škole zjednodušený přístup k možnostem financování mezinárodních vzdělávacích projektů v rámci výzev zveřejňovaných Evropskou komisí. Žáci se účastní v rámci programu Erasmus výměnných pobytů v různých evropských zemích.
Škola má k dispozici tři učebny pro výuku informatiky, programování a psaní textů v povinných a volitelných předmětech na gymnáziu. V učebnách je nainstalován volně distribuovaný software pro potřeby výuky. Všechny učebny výpočetní techniky jsou dostupné žákům během vyučování i po vyučování. Internet je dostupný pro všechny počítače v budově. Ve škole je vnitřní Wi-Fi síť, která umožňuje studentům a učitelům připojení na internet, dále pak mezinárodní síť Eduroam pro návštěvníky z jiných škol. Při výuce jsou využívány robotické stavebnice, 3D tiskárny a laserová řezačka.
Ve volném čase se mohou studenti zapojit do činnosti kroužků v rámci OPS. Ve škole funguje studentský parlament, který připravuje akce pro studenty. Někteří studenti se účastní činnosti DOFE.

Dvořákovo gymnázium a Střední odborná škola ekonomická nejsou příspěvkovou organizací města, jejich zřizovatelem je Středočeský kraj. Objekt byl uveden do provozu v roce 1923.

Dvořákovo gymnázium Kralupy nad Vltavou, příspěvková organizace, není příspěvkovou organizací města, jeho zřizovatelem je Středočeský kraj. V září 2023 škola oslavila 100. výročí založení, objekt byl uveden do provozu v roce 1923.

Obsazenost školních zařízení v Kralupech nad Vltavou

Školní rok	2007/2008	2008/2009	2009/2010	2010/2011	2011/2012	2012/2013	2013/2014	2014/2015	2015/2016	2016/
žáci	468	468	462	460	436	428	440	445	431	427

Obsazenost školních zařízení v Kralupech nad Vltavou

Školní rok	2014/2015	2015/2016	2016/2017	2017/2018	2018/2019	2019/2020	2020/2021	2021/2022	2022/2023	2023/2024
žáci	445	431	427	430	412	431	443	437	440	456

Obsazenost školních zařízení v Kralupech nad Vltavou

Školní rok	2017/2018	2018/2019	2019/2020	2020/2021	2021/2022	2022/2023	2023/2024
žáci	468	468	462	460	436	428	440

Jiná vzdělávací zařízení

Tato zařízení přispívají k celkové vzdělanosti obyvatel města. Občané ať už dospělí, či děti je mohou navštěvovat.

Název	Zřizovatel
Základní umělecká škola	Město Kralupy nad Vltavou
Dům dětí a mládeže	Město Kralupy nad Vltavou
Městská knihovna	Město Kralupy nad Vltavou
Městské muzeum	Město Kralupy nad Vltavou
Kulturní a společenské středisko Kralupy nad Vltavou	Město Kralupy nad Vltavou

Základní umělecká škola

<u>Kapacita zařízení je 750 žáků</u>	
Naplněnost školy osciluje za posledních 10 let zpravidla mezi 679 až 740 žáky (viz. tabulka níže).	
Procentní podíl žáků dle jednotlivých oborů v aktuálním školním roce:	
Hudební obor:	72,7 %
Taneční obor:	7,1 %
Výtvarný obor:	12,4 %
Literárně – dramatický obor:	7,8 %
Podíl žáků s trvalým pobytem v Kralupech nad Vltavou tvoří v aktuálním školním roce činí 42,1 %.	

Základní umělecká škola je příspěvkovou organizací města. Hlavní pracoviště sídlí v objektu bývalého bytového domu z konce 19. století.

V současné době má budova zateplenou fasádu a vyměněny výplně otvorů (realizováno na konci 90. let), ze stejného období má objekt rovněž zrekonstruovanou střechu (podkrovní prostory), kde bylo následně řešeno i chlazení daných prostor. V nedávné době bylo v objektu provedeno statické zajištění v úrovni 2. NP a 3. NP. Po povodni 2013 došlo k dílčím opravám v přízemí objektu a v suterénních prostorech. V roce 2021 došlo k přístavbě učebny v zadním traktu objektu.

Obsazenost Základní umělecké školy

2014/2015	718 žáků studia I. a II. stupně, 12 žáků studia pro dospělé
2015/2016	729 žáků studia I. a II. stupně, 8 žáků studia pro dospělé
2016/2017	740 žáků studia I. a II. stupně, 7 žáků studia pro dospělé
2017/2018	719 žáků studia I. a II. stupně, 6 žáků studia pro dospělé
2018/2019	734 žáků studia I. a II. stupně, 8 žáků studia pro dospělé
2019/2020	738 žáků studia I. a II. stupně, 17 žáků studia pro dospělé
2020/2021	679 žáků studia I. a II. stupně, 20 žáků studia pro dospělé
2021/2022	740 žáků studia I. a II. stupně, 6 žáků studia pro dospělé
2022/2023	694 žáků studia I. a II. stupně, 7 žáků studia pro dospělé
2023/2024	707 žáků studia I. a II. stupně, 15 žáků studia pro dospělé

Ve městě Kralupy nad Vltavou působí i soukromé vzdělávání

Název	Zřizovatel
Dětská skupina Dobromysl	Farní charita Kralupy nad Vltavou Sokolská č. 139, Kralupy nad Vltavou
Lesní škola Kulíšek	Bc. Blanka Dymáčková – odborný garant, DiS
Dětská skupina Děčko I. a II.	Centrum D8, o.p.s., Roudnice nad Labem Třebízského č. 524, Kralupy nad Vltavou
Dětská skupina Bambino (otevření 7/2024)	J. Seiferta č. 698, Kralupy nad Vltavou
Dětská skupina Klubíčko, z.s.	Hennigsdorfská č. 1037, Kralupy nad Vltavou
Playground English	Karolina Shipstead V Zátíší č. 853, Kralupy nad Vltavou
Terapeutická školička pro děti se speciálními potřebami	Mannaz – Terapeutická školička s.r.o. Přemyslova 521/84, Kralupy nad Vltavou
Základní a mateřská škola MOVERE	Přemyslova č. 352, Kralupy nad Vltavou
Komunitní škola Společně	Kralupy nad Vltavou – Minice/zakladatelka Mariem Mertová

Zdroj: Informace přímo od vedení školských zařízení

V rámci strategických dokumentů města Kralupy nad Vltavou je v oblasti vzdělávání (školství) zpracováván Místní akční plán vzdělávání (MAP) ve spolupráci s MAS Kralupsko. V minulosti město Kralupy nad Vltavou zpracovávalo Místní akční plán vzdělávání s MAS Nad Prahou.

17. Sport a volnočasové aktivity

Sport v Kralupech nad Vltavou

V Kralupech nad Vltavou naleznete pestrou škálu sportovního vyžití. V roce 2011 město Kralupy nad Vltavou založilo Kralupskou sportovní, spol. s r.o., která spravuje veškerá sportovní zařízení zřízená městem, tj. zimní stadion, víceúčelovou halu, víceúčelové hřiště, městské koupaliště, plavecký bazén a sportovní halu.

Ve srovnání s jinými, stejně velkými městy, zde funguje velké množství různých sportovních klubů a oddílů.

Sportoviště ve správě společnosti Kralupská sportovní, s.r.o.

Krytý bazén a sportovní hala

Objekt byl uveden do provozu ve 2. polovině 80. let 20. století. V současné době má objekt plaveckého bazénu i sportovní haly kompletně zateplený obvodový plášť vč. střech. Vyměněny byly také veškeré původní výplně otvorů za nové plastové. V plaveckém bazénu naleznete dětský bazén s mořskou vodou a plavecký bazén 25 m. V budově plaveckého bazénu byla v roce 2015 provedena generální rekonstrukce centrálních šaten, sociálních zařízení pro veřejnost vč. sprch a z původní posilovny bylo vybudováno nové wellness centrum (sauny různého druhu, vířivka, zážitkové sprchy apod.). Interiér sportovní haly prošel generální rekonstrukcí po velké povodni v roce 2003. Součástí této rekonstrukce byla mimo jiné realizace nové palubovky, tribuny apod. Dále v roce 2022 proběhla III. etapa modernizace plaveckého bazénu, která zahrnovala rekonstrukci technologické části a bazénu pro plavce. V objektu se rovněž nachází sportovní basketbalová hala s velkou zápasovou plochou (32 x 19m) a menší tréninkovou (22 x 15m). Součástí objektu plaveckého bazénu je rovněž ubytovna, která poskytuje služby jak různým sportovním oddílům, tak i široké veřejnosti.

Areál zimního stadionu

Objekt **zimního stadionu** byl vybudován v průběhu 70. a 80. let 20. století. Hokejová hala s nově zrekonstruovanou ledovou plochou a s novou technologií chlazení, umožňuje využití i mimo zimní sezónu. Sporty, které lze provozovat na ledové ploše: hokej, krasobruslení, veřejné bruslení (vč. půjčovny bruslí), komerční využití ledu, individuální tréninky.

Z původní druhé zastřešené ledové plochy byla před několika lety vytvořena **víceúčelová hala**. Objekt s vlastním zázemím (šatny a sprchy), je rozdělen na třetiny, kde jednu třetinu tvoří malé hokejbalové hřiště, prostřední část slouží pro sálové sporty, jako je futsal nebo florbal, a třetí část je vybavena základními posilovacími stroji a badmintonovými kurty. Malou halu lze současně využít pro fyzický/kondiční trénink. Sporty, které lze provozovat ve víceúčelové hale: florbal, hokejbal, futsal, badminton, in-line hokej, kondiční tréninky.

V areálu zimního stadionu se dále nachází **víceúčelové venkovní hřiště**, které nabízí široké spektrum sportovních aktivit. K dispozici je hřiště s umělou trávou na kopanou a basketbal, běžecká tartanová dráha, asfaltová dráha na in-line brusle, dva kurty s umělou trávou na tenis nebo na nohejbal a dva kurty pro plážový volejbal. Areál je vybaven doskočištěm na skok daleký a stanovišti pro vrh koulí. Sportoviště jsou využívána také školami a sportovními oddíly k pořádání turnajů, zápasů, tréninků i soustředění. (např. krasobruslařský klub, učiliště). Sporty, které lze provozovat na víceúčelovém hřišti: fotbal, nohejbal, tenis, basketbal, házená, volejbal, plážový volejbal, in-line bruslení, běh, skok daleký. V areálu je dále možné využít nově zrekonstruovaný **hotel** s kapacitou 25 dvoulůžkových pokojů.

Městské koupaliště

Letní koupaliště je s ohledem na aktuální počasí v provozu od června do začátku září. Nachází se v klidné lokalitě města v zalesněné části poblíž řeky. V roce 2010 prošlo koupaliště kompletní rekonstrukcí, která výrazně zlepšila komfort návštěvníků. Rekonstrukcí prošly kompletně bazénové vany a veškerá technologie. Koupaliště nabízí vyžití pro celé rodiny i sportovní oddíly.

Plavecký bazén dlouhý 50 m se skokanskou věží je rozdělen na zóny pro kondiční a rekreační plavce. Rekreační bazén je určen především pro děti, jeho hlavní atrakcí je tobogán se skluzavkou doplněný chrličí, vodním hříbem nebo vířivou sedačkou. Dětské brouzdaliště s malou skluzavkou a nosorožcem stříkajícím vodu, je určeno pro úplně nejmladší návštěvníky.

Pro nejmenší děti je v areálu k dispozici kromě vodních atrakcí i dětské hřiště a houpáčky. Areál je dále vybaven písečným hřištěm na plážový volejbal a tartanovým hřištěm na další sporty. V areálu koupaliště se nachází půjčovna, kde je možné zapůjčit kromě lehátek i další sportovní potřeby (kuželník, badmintonové vybavení, míče na fotbal či volejbal a další). V hlavní budově se nachází rychlé občerstvení pro návštěvníky s bohatým sortimentem nápojů a pokrmů.

Hřiště Slavoj Mikovice

Jedná se o zatravněné fotbalové hřiště. V areálu hřiště se také nacházejí antukové kurty na volejbal a nohejbal, budova s klubovnou a občerstvením vč. kabin. V nedávné době prošla tato budova kompletní rekonstrukcí, v rámci které bylo provedeno zateplení obvodového pláště vč. výměny původních výplní otvorů.

Toto sportoviště má v pronájmu Kralupský Rugby Club, který jej využívá ke svým tréninkům i soutěžním utkáním. Provozují se zde také akce pro Dům dětí a mládeže, kulturní a sportovní akce pro veřejnost (např. pálení čarodějnic, Monster Truck Show).

Hřiště FK Kralupy, V Olších

Město Kralupy nad Vltavou historicky vlastnilo menší část pozemků v areálu fotbalového hřiště. V roce 2023 městské zastupitelstvo schválilo koupi zbylých pozemků. V areálu se nachází travnatá plocha fotbalového hřiště, hlavní budova čp. 498, vedlejší stavba (šatny vč. umývárny, WC a skladových prostor) a ocelová tribuna se zastřešením. K objektům jsou vedeny přípojky elektrické energie, veřejného vodovodu, kanalizace a plynovodu. U objektu č. p. 498 je studna, pro zavlažování hřiště je využíván zdroj u Zákolanského potoka. V současné době je zpracováván projekt na rekonstrukci.

Dětská a víceúčelová hřiště v Kralupech nad Vltavou

Na území města Kralupy nad Vltavou se nachází celkem 19 dětských hřišť (vč. míst s několika herními prvky). Všechna tato hřiště byla realizována, nebo rekonstruována po roce 2004. Podrobný popis jednotlivých hřišť včetně výpisu instalovaných herních prvků je uveden níže v seznamu hřišť.

Na území města se dále nachází 10 víceúčelových sportovních hřišť a 4 nové venkovní posilovny. Dvě z uvedených hřišť byly v posledních dvou letech kompletně zrekonstruovány. Jmenný seznam hřišť je uveden níže.

Seznam dětských hřišť v Kralupech nad Vltavou (dále jen „DH“), stav k 31.12.2023

DH sídliště Cukrovar – nové 2004

3 herní prvky: lanová pyramida, pirueta, dvojkolébka,

DH Lobeček – park U parku - nové 2004

3 herní prvky: lanová pyramida, pirueta, dvojkolébka

DH ulice 28. října – rekonstrukce 2005

4 herní prvky: kovová dvojhupačka, nízkopodlažní kolotoč, kladina, 1xpružinové houpadlo

DH V Olších – nové 2005

6 herních prvků: unisestava se skluzavkou, kolotoč, vahadlová hupačka, 1x pružinové houpadlo, pískoviště

DH Lobeček – Předmostí – rekonstrukce 2006

5 herních prvků: unisestava se skluzavkou, pískoviště, kolotoč, 2x pružinové houpadlo

DH Hůrka I a II – rekonstrukce 2007

8 herních prvků: 2x unisestava se skluzavkou, 3x pružinové houpadlo, kolotoč, 2xpískoviště

DH Zeměchy - rekonstrukce 2008

5 herních prvků: Unisestava se skluzavkou, 2x pružinové houpadlo, kolotoč, řetězová dvojhupačka

DH Hostibejk – nové 2008

8 herních prvků: věž se skluzavkou, závěsná dvojhupačka, 2x pružinové houpadlo, vahadlová hupačka, houpací kláda, lezecká sestava (šikmý žebřík, lezecká stěna, kotvený žebřík, síťová stěna)

DH Mikovická ulice – rekonstrukce 2008 a 2009

8 herních prvků: 1x malá unisestava se skluzavkou, kolotoč, 2x pružinové houpadlo, pískoviště, závěsná dvojhupačka, lanovka 1x, unisestava se 2 skluzavkami a síťovým můstkem

DH Lobeč – nové 2011

3 herní prvky: kolotoč, 2x pružinové houpadlo

DH Zátíší I a II - nové 2012

8 herních prvků: 2x unisestava se skluzavkou, 1x provazová pyramida, 1, závěsná dvojhoupačka, tělocvičná sestava, 2 pružinové houpadlo, 1x pískoviště

DH Palásky – nové 2013

3 herní prvky: kolotoč, 2x pružinové houpadlo

DH Minice – nové 2014

4 herní prvky: kolotoč, herní sestava, 2x pružinové houpadlo

DH Štefánikova – nové 2014

8 herních prvků: 2x závěsná řetězová houpačka, 2x herní sestava se skluzavkou, 2x pružinové houpadlo, kolotoč, pískoviště s posuvným krytem

DH Husův park - nové herní prvky 2015

6 herních prvků: pružinové houpadlo autíčko, vahadlová houpačka, malovací tabule, pískoviště s pevným krytem, prolézačka jehlan, dvojtěžová sestava se zavěšenou houpačkou

DH Turistické centrum – nové 2016

8 herních prvků: 2x pružinové houpadlo, vahadlová houpačka, kládová přelézka, lanový přechod, lanový mostek, síťová přelézka, dřevěné prohazovadlo na míče, čtyřpružinové houpadlo loďka

DH „Rákosníček“, sídl. U Cukrovaru – nové 2016

7 herních prvků: pískoviště, pružinové houpadlo, kolotoč, závěsná dvojhoupačka, houpačka „hnízdo“, herní sestava se skluzavkou

DH Na Vršku – nové 2017

4 herní prvky: 1x vahadlová houpačka, 1x herní sestava „hasičské auto“, pískoviště, domeček s lavičkami a kreslicí tabulí

DH tř. Legií

3 herní prvky: 1x pískoviště, 2x pružinové houpadlo

[Seznam veřejných sportovních hřišť v Kralupech nad Vltavou](#)

Víceúčelová sportovní hřiště:

Minice – u bytovek,

sídl. Zátíší – rekonstrukce 2016,

sídl. Hůrka,

Lobeč,

V Luhu – rekonstrukce 2015,

Lobeček – U Parku – v roce 2017 byla provedena generální rekonstrukce,

Lobeček – tř. Legií,

Lobeček – Štefánikova,

skateboardové hřiště – Cukrovar,

parkourové hřiště – nové v roce 2022.

Venkovní posilovny:

V Luhu,

sídl. V Zátíší,

u zimního stadionu,

Štefánikova.

Sportovní spolky v Kralupech nad Vltavou

Ve městě působí více jak 40 spolků zabývajících se sportovní tematikou. Působí zde Tělovýchovná jednota Kralupy, z.s., pod jejíž hlavičkou působí několik oddílů. Stejně takto funguje i Tělocvičná jednota Sokol Kralupy. Za zmínku, kromě klasických míčových a bojových sportů, stojí například gladiátoři, plavci a vodní motoristé, práčata, lyžaři a vzpěrači.

TJ KRALUPY, z.s.

TJ sídlí na sídl. Hůrka 1046, 278 01 Kralupy nad Vltavou. Ve vlastnictví má TJ KRALUPY, z.s. v katastru města Kralupy nad Vltavou následující zařízení:

Turistická základna – Ke Koupališti 182, Kralupy nad Vltavou

- Kapacita - kapacita není dána, prostor slouží k aktivitám Klubu českých turistů a Turistického oddílu mládeže 3511 Vltavský paprsek, pro veřejnost je otevřena při závodních akcích, či při akcích pro veřejnost.
- Počet návštěvníků / rok - odhadem je prostor při závodních akcích a při akcích pro veřejnost navštíven cca 2500 návštěvníky. Každoročně lze považovat údaj za identický.
- Počet a identifikace sportovních oddílů – v současné době využívá Turistický oddíl mládeže 3511 a Klub českých turistů Kralupy (327 členů k datu 10.03.2017).
- Využití sportovního zařízení v % - prostory jsou využívány 4-5x týdně po celý rok což je cca 60%. Každoročně lze považovat údaj za identický.
- V zařízení je provozována turistická ubytovna Klubu českých turistů s certifikací **, maximální kapacita zařízení je 23 lůžek.

Tenisový areál – Kuzmínova 372, Kralupy nad Vltavou

- Kapacita - v areálu je umístěno 7 tenisových kurtů. V zimním období jsou provozovány pouze 2 kurty. Do roku 2007 byla teoretická kapacita sportoviště 9600 jednotlivců ročně. Od roku 2008 využíváním sportoviště i v zimním období se teoretická kapacita navýšila na 12 800 jednotlivců ročně.
- Počet sportovních oddílů využívajících sportoviště - Oddíl tenisu TJ Kralupy, o.s.
- Počet družstev - 2 družstva dospělých, 3 družstva mládeže.

Tělocvična Judo – Tomáškova 386, Kralupy nad Vltavou

- Kapacita - cvičební plocha je 96 m², tj. cca 15 - 30 cvičenců dle věku.
- Počet cvičících v tělocvičně – průměrně 25 hod týdně x 20 cvičenců x 52 týdnů = 26 000 hodin. Každoročně je počet přibližně stejný.
- Počet návštěvníků jen při závodech mládeže, většinou z řad rodičů (cca 200 za rok), každoročně je počet přibližně stejný.
- TJ Kralupy, z.s., oddíl Judo, Tiger – Jiu Jitsu, Aikido Petr Ibl.
- Využití kapacity tělocvičny je přibližně 80% ve výše uvedených časech.

Zdroj: Zdeněk Vejrosta – předseda TJ KRALUPY, z.s.

Sportovní zařízení TJ SOKOL Kralupy nad Vltavou

Na území města se nachází sportovní areál ve správě TJ Sokol. V areálu, který je umístěn mezi Základní školou Jodlova a Základní školou Komenského náměstí se nachází tělocvična (kde proběhly v letech 2018/2019 stavební úpravy a přístavba), zrcadlový sálek a venkovní hřiště.

Sportovní oddíly využívající sokolský areál:

- oddíl atletiky (předškolní děti, žactvo)
- oddíl orientačního běhu (žactvo, dorost, muži, ženy)
- oddíly sokolské všestrannosti: jóga, pilates, balanční cvičení, flexibary, kruhový trénink, zdravotní tělocvik, aerobik – posilování (tato cvičení nejsou věkově omezena), cvičení dětí s rodiči, předškolní děti, mladší žactvo, senioři (cvičení pro danou věkovou kateg.)
- oddíl volejbalu - pronajímá si část areálu od dubna do října

Areál využívá ZŠ Komenského a ZŠ Jodlova, hřiště je volně přístupné veřejnosti nepřetržitě.

Fotbalová hřiště v Kralupech nad Vltavou

Na území města Kralupy nad Vltavou se nachází celkem 2 fotbalová hřiště, splňující kritéria pro pořádání oficiálních fotbalových utkání.

Areál fotbalového klubu Čechie má kapacitu cca 300 diváků. V průměru navštěvuje zápasy dospělých cca 50 – 80 diváků, zápasy mládeže cca 20 – 30 diváků.

Hřiště je plně využíváno každý den (tréninky, zápasy) v období března – červen a v období srpen – listopad. V klubu působí cca 130 aktivních členů (mládež a dospělí).

Druhým fotbalovým areálem v Kralupech nad Vltavou je stadion V Olších. Kapacitně je srovnatelný s areálem fotbalového klubu Čechie a obdobná bude rovněž jeho využitelnost fotbalovým oddílem Kralupy 1901. Tento areál je od roku 2023 v majetku města.

Další sportovní areály ve městě Kralupy nad Vltavou

Na území města jsou k dispozici další sportovní areály, většinou v soukromém vlastnictví.

Tenisové haly – v soukromém vlastnictví. V areálu se nachází 1 tenisový kurt, 5 badmintonových kurtů a 3 stoly na stolní tenis.

Loděnice Kotva – v soukromém vlastnictví. Klub vodních sportů v Kralupech nad Vltavou nabízí možnost zapůjčení lodí a sjíždění vodních toků v okolí.

Fitness Diamond Gym – v soukromém vlastnictví. Zaměřeno na fitness, spinning, box, k dispozici je i výživový poradce.

Orange Gym - v soukromém vlastnictví. Zaměřeno na fitness, fitbox, jóga, zumba apod.

City Flex Gym – v soukromém vlastnictví. Zaměřeno na fitness, k dispozici je i výživový poradce.

Aura Fit Lady Club – v soukromém vlastnictví. Zaměřeno na fitness pro ženy.

Fit for you – v soukromém vlastnictví. Zaměřeno na aerobik, především pro děti a mládež. Provozováno v areálu zimního stadionu.

Kulturní zařízení a zázemí v Kralupech nad Vltavou

Kulturní zázemí města Kralupy nad Vltavou je velmi široké. Nachází se zde Městská knihovna, Městské muzeum, galerie, jež nabízí občanům spoustu zajímavých výstav, dále zde působí Kulturní a společenské středisko. Významný podíl na kulturním dění ve městě mají tradiční slavnosti a festivaly, např. slavnosti města Dny Kralup nad Vltavou nebo festival poezie a přednesu Seifertovy Kralupy, hudební festival Bluegrass advent či Filharmonické pro nejmenší diváky.

Městská knihovna

Městská knihovna je organizační složkou města a sídlí ve stejné budově jako základní škola (Jodlova). Objekt byl uveden do provozu v roce 1883.

V rámci knihovny je možno navštívit jednak oddělení pro dospělé, oddělení pro děti, ale také čítárnu – studovnu. Čtenářům jsou také k dispozici 2 osobní počítače v oddělení pro děti, 1 osobní počítač v oddělení pro dospělé, v roce 2024 bude do tohoto oddělení zakoupen moderní on-line katalog NEK Profi, a 4 osobní počítače ve studovně knihovny.

Mezi služby, které knihovna svým čtenářům nabízí, patří:

- výpůjční prezenční a absenční služby,
- meziknihovní výpůjční službu,
- bibliograficko-informační službu pro čtenáře,
- mezinárodní meziknihovní výpůjční službu,
- přístup k internetu v oddělení pro děti, dospělé, ve studovně + Wi-Fi ve studovně knihovny v celé knihovně,
- rezervace na požadované tituly, oznámení o vyřízení rezervaci elektronicky, telefonicky,

- službu Získat – odložení z poličky přes on-line katalog knihovny,
- prodloužení vypůjčených titulů telefonicky, e-mailem, přes čtenářské konto uživatele,
- on-line informační služby,
- zasílání předupomínek čtenářům prostřednictvím e-mailu,
- zasílání informací o akcích knihovny, provozních změnách atd. prostřednictvím hromadných e-mailů,
- kopírování pro čtenáře z fondu knihovny, kopírování pro veřejnost,
- laminování,
- skenování,
- půjčování audioknih a Kralupského televizního zpravodajství,
- půjčování e-knih,
- půjčování čtečky elektronických knih,
- půjčování deskových her,
- půjčování interaktivních knih Kouzelné čtení,
- zajišťování přístupu do Národní digitální knihovny,
- donášková služba pro starší a imobilní čtenáře,
- spolupráce se základními i mateřskými školami (Kralupy a okolí) – lekce bibliograficko-informační výuky, exkurze,
- knihovna je zapojena do projektu Kniha do vlaku,
- knihovna umožňuje návštěvníkům odložení knih ve vstupní chodbě knihovny v rámci služby pro čtenáře Dejte knihám šanci. Tyto knihy jsou volně k dispozici dalším zájemcům, nerozebranými tituly je doplňován regál v nádražní hale, některé knihy jsou zaevidovány do fondu knihovny,
- využití biblio-boxu.

Knihovna nenabízí pouze výše uvedené služby, ale snaží se organizovat také kurzy, prezentace, přednášky, autogramiády, autorská čtení, besedy, soutěže, kvízy, setkání příznivců deskových her nebo výtvarné dílničky, prodejní burzy knih, výprodeje knih z fondu knihovny. Každoročně se knihovna připojuje ke „Dni pro dětskou knihu“, „Týdnu knihoven“ nebo k „Březnu – měsíc čtenářů“. V dětském oddělení již několik let probíhá úspěšný celoroční projekt zaměřený na podporu dětského čtenářství Lovci perel.

Spolupráce se školami

Knihovna pořádá besedy se spisovateli, workshopy, od roku 2013 je zapojena do projektu Už jsem čtenář-Knižka pro prvňáčka. Pro děti předškolního věku a především pro 1. stupeň základních škol pořádá lekce bibliograficko-informační výuky. Při návštěvě žáky pracovníce dětského oddělení seznámí s prostředím, provozem a službami dětského oddělení. Zábavnou formou je vtáhnou do světa knih a pohádek a v poslední části setkání jim nabídnou k prohlédnutí knihy určené jejich věkové kategorii. Pro žáky 2. stupně lze dohodnout exkurze.

Kniha do vlaku

Městská knihovna se zapojila do projektu Kniha do vlaku. Cestující z kralupského nádraží mají možnost příjemně si cestu vlakem čtením knih a časopisů. Vše funguje na principu „vezmi knihu, vrať knihu“. Každý cestující si může vzít knihu a opět ji v Kralupech vrátit, popřípadě ji odložit na jiné stanici. Cestující si knihu ale mohou také ponechat a do knihovničky dát i jiný titul k dalšímu využití. Každá kniha z kralupské knihovny je vybavena štítkem, na kterém je uvedený kontakt na knihovnu.

Stav knihovního fondu

Beletrie dospělí	22 971
Beletrie děti	12 735

Naučná dospělí	12 469
Naučná děti	5 974
Zvukové knihy	544
Zvukově obrazové	372
Mapy	48
Celkem	55 113

Počet svazků k 31.12.2016

Vývoj počtu registrovaných čtenářů, návštěvníků a výpůjček

Rok	Počet registrovaných čtenářů	Z toho děti do 15 let	Počet návštěvníků celkem (fyzické + on-line)	Z toho fyzické návštěvy	Počet výpůjček
2006	2 061	636	19 725	19 725	95 918
2007	1 897	557	22 450	15 150	84 209
2008	1 929	512	27 099	20 499	99 611
2009	1 979	523	40 653	32 022	99 013
2010	2 035	548	42 716	33 556	101 291
2011	2 243	628	50 884	36 899	110 911
2012	2 169	629	51 407	37 659	118 991
2013	2 251	667	55 688	38 512	121 589
2014	2 292	676	60 030	40 278	118 939
2015	2 270	720	57 118	38 793	112 188
2016	2 280	742	56 570	38 672	112 686
2017	2 455	846	56 567	38 232	111 371
2018	2 473	883	56 332	35 856	100 325
2019	2 527	969	62 955	36 438	81 264
2020	2 207	739	51 559	24 504	66 824
2021	1 933	664	54 530	21 883	62 348

V roce 2020 a 2021 byl v knihovně omezen provoz pro veřejnost z důvodu „covidových“ opatření. V době uzavření pracoviště šily roušky, poskytovaly čtenářům informace po telefonu či elektronicky, objednávaly a zpracovávaly nové knižní tituly, periodika a audioknihy, věnovaly se údržbě fondu. Knihovnice se také snažily zajišťovat studentům literaturu prostřednictvím meziknihovní výpůjční služby. Následně byla zřízena výdejní okénka a bezkontaktní výdej. Jakmile to pravidla dovolovala, byl čtenářům umožňován volný výběr.

Rok	Počet registrovaných čtenářů	Z toho děti do 15 let	Počet návštěvníků celkem (fyzické + on-line)	Z toho fyzické návštěvy	Počet výpůjček
2022	2 100	759	64 183	26 411	65 932
2023	2 178	825	73 203	28 102	65 701

Stav knihovního fondu k 31. 12. 2023

Beletrie dospělí	22 294
Beletrie děti	12 717
Naučná dospělí	10 650
Naučná děti	4 459
Zvukové knihy	902
Zvukově obrazové	217
Mapy	69
Deskové hry	120
Celkem	51 428

Městské muzeum

Počet stálých expozic 5
Turisté z regionu tvoří odhadem cca 20 % z celkového počtu návštěvníků

Městské muzeum je příspěvkovou organizací města. Muzeum sídlí od roku 1992 v samostatné budově, která prošla v roce 1996 generální rekonstrukcí, jejíž součástí byla rovněž přístavba a rozšíření muzejních prostor. Zcela nově byly poté vybudovány i muzejní expozice, přístupné v celku od konce března 1997. Po povodni v roce 2013 proběhla v budově oprava suterénních prostor vč. výměny kotlů.

Současnost

V roce 1992 bylo muzeum obnoveno jako městské, byla mu propůjčena samostatná budova (první v dějinách muzea vůbec). V roce 1996 došlo k náročné rekonstrukci, dostavbě a adaptaci budovy pro muzejní účely. Zcela nově vybudovány poté byly i muzejní expozice, přístupné v celku od konce března 1997. Muzeum sídlí v ulici Vrchlického 590 asi 10 minut od vlakového a autobusového nádraží na hranici staré a moderní městské zástavby. Muzeum přežilo i povodeň v roce 2002, kdy na dobu roku a půl byla výstavní činnost přerušena.

V současné době mohou návštěvníci zhlédnout pět stálých expozic (Archeologická expozice, Historie, Pamětní síň Jaroslava Seiferta, Síň Georga Karse, Lapidárium) a některou z krátkodobých výstav např. „Jarní lidové zvyky“, „Zimní čas“ či navštívit akci „Muzejní noc s překvapením“, která se koná při příležitosti oslav města. Muzeum je společenskovědní a zaměřuje se na minulost, proměny města a jeho nejbližšího okolí, některé jeho exponáty však pocházejí i z regionu poněkud širšího. Městské muzeum je příspěvková organizace zřízená Městem Kralupy nad Vltavou.

Seifertovy Kralupy

Jednou z nejvýznamnějších každoročních akcí, kterou muzeum pořádá je Festival poezie a přednesů „Seifertovy Kralupy“, a to už od roku 1996 jako památku a uchování odkazu nositele Nobelovy ceny za literaturu Jaroslava Seiferta a také na podporu aktivit mladých tvůrců. Seifertovy Kralupy zahrnují jednak festival poezie a přednesu a dále autorskou literární soutěž, určenou všem občanům ČR bez omezení věku. Soutěž probíhá ve dvou věkových kategoriích: 14 – 18 let a nad 18 let bez omezení. Součástí festivalu jsou i další přehlídkové a vzpomínkové programy. Pravidelně v součinnosti s festivalem jsou pořádány doplňkové akce pro studenty. Tyto kulturní aktivity jsou zaměřeny na podchycení zájmu mladé generace o kulturu a poezii.

Pravěká dílna

Pravěká dílna byla otevřena v roce 2015 v suterénu budovy, v níž si mohou návštěvníci vyzkoušet v praxi různé pravěké činnosti (práce na vertikálním tkalcovském stavu, drcení obilí, vrtání otvoru do kamenné sekerky aj.). Pravěká dílna je součástí projektu „POJĎTE S NÁMI DO PRAVĚKU“, který je určen především pro žáky základních a středních škol.

Vývoj počtu návštěvnosti, výstav a exponátů v letech 2006 - 2023

Rok	Počet návštěvníků	Výstavy	Exponáty
2006	3 296	6	4 072
2007	3 335	5	4 418
2008	5 020	6	4 829
2009	5 229	8	5 303
2010	4 796	6	5 512
2011	4 878	6	5 595
2012	5 140	8	5 749
2013	4 557	5	5 939
2014	2 866	5	6 070

2015	3 580	5	6 217
2016	4 883	5	6 583
2017	3 367	6	6 704
2018	3 051	5	6 886
2019	3 854	5	6 864
2020	1 251	3	7 021
2021	385	3	7 123
2022	2 699	6	7 194
2023	2 294	5	7 206

Exponáty = jedná se o počet evidenčních čísel, nikoliv kusů. Pod 1 číslem může být více kusů.

Kulturní a společenské středisko

Kino s 3D projekcí a laserovým projektorem Barco - 287 míst
Velký sál – divadelní sezení 424 míst, plesová úprava 600 míst včetně malého sálu, koncertní úprava – volné stání 600 míst; k němu přilehlá zahrada KaSS k volnočasovému pohybu veřejnosti, letním venkovním koncertům, workshopům, dílnám či projekcím letního kina s kapacitou 200 míst
Počty návštěvníků v posledních letech markantně ovlivnila pandemie C-19. Nový trend návštěvnosti po pandemii je mírně stagnující a zdaleka nenavazuje na léta před ní.
Hrubý odhad počtu návštěvníků kulturního střediska z regionu je 5 - 10%

Kulturní a společenské středisko je příspěvkovou organizací města. Objekt pochází z poloviny 60. let 20. století.

V budově se nachází velký divadelní sál, malý sál, kino a zázemí pro hosty a personál. Objekt prošel kolem roku 2013 rekonstrukcí obvodového pláště vč. střech (zateplení). V roce 2016 byla provedena revitalizace hlavního vstupu a přilehlého okolí. Další etapy revitalizace venkovního prostoru před objektem a přilehlého Seifertova náměstí by měly proběhnout v nejbližších letech. Součástí komplexu je rovněž budova restaurace, která je pronajímána soukromým subjektům a které se rekonstrukce fasády a střech netýkala. Restaurace prošla samostatnou rekonstrukcí v roce 2022. Před několika lety byla provedena také částečná rekonstrukce kinosálu, divadelního sálu a jeviště. V objektu byly provedeny doposud tři z pěti etap kompletní rekonstrukce elektro rozvodů. Příští dvě fáze zahrnou rozvody v kině, kancelářích a venkovních prostorech. Nejbližší odhad by mohl být v létě roku 2025.

Úkolem Kulturního a společenského střediska je připravovat a podílet se na kulturním dění ve městě. Od roku 2016 organizuje klíčové pětidenní slavnosti města „Dny Kralup“; od roku 2022 také nový projekt jazzového festivalu u řeky. Do svého portfolia postupně začlenilo venkovní farmářské trhy na Palackého náměstí (2021) a venkovní letní filmové projekce v zahradě KaSS (2023).

Kulturní dům Vltava nabízí kromě pravidelných filmových projekcí divadelní představení pro děti i dospělé, plesy, vzdělávací akce a besedy, karnevaly, diskotéky, taneční kurzy, tančírny, koncerty vážné i moderní hudby aj. Oblibě se těší i sezónní akce zaměřené na masopust či advent.

Kralupský zpravodaj

V kulturním domě také sídlila redakce měsíčníku Kralupský Zpravodaj. Počátky zpravodaje sahají do roku 1976, kdy začal tento časopis vycházet původně jako měsíční kulturník kralupského Kulturního a společenského střediska (Kulturní Zpravodaj Kulturního a společenského střediska) a postupně měnil svou podobu. Dne 24.11.1987 byl časopis zaevidován na Ministerstvu kultury ČR jako Zpravodaj města Kralup nad Vltavou, nyní s názvem Kralupský Zpravodaj. Redakce KZ přešla v roce 2020 na MěÚ.

Vývoj počtu představení a návštěvníků v letech 2006 – 2023

Rok	Počet promítání kina	Diváci kina	počet akcí KD	Diváci KD	Počet - Koncerty a festivaly	Diváci Koncerty a festivaly	Divadlo - počet	Divadlo - diváci
2006	442	24 753	92	15 795	22	330	57	10 600

2007	508	25 942	71	14 095	17	1 542	39	10 422
2008	466	26 534	71	10 329	15	2 251	36	6 331
2009	503	28 017	89	17 151	27	5 016	38	8 263
2010	710	32 335	85	20 429	25	5 596	42	10 274
2011	625	22 189	108	19 255	19	4 770	42	7 039
2012	658	25 557	156	24 992	13	3 635	37	6 565
2013	600	25 567	102	19 497	12	1 512	24	4 536
2014	634	23 434	109	20 320	12	2 586	30	5 951
2015	632	26 879	142	25 229	17	4 054	38	7 868
2016	660	35 915	139	23 289	18	3 503	35	6 925
2017	590	26 382	169	12 437	28	4594	37	4194
2018	608	29 960	136	10 169	17	2391	33	3572
2019	603	37 325	122	11 040	29	3367	29	3114
2020	323	9713	83	4276	18	1140	21	1049
2021	245	10343	21	573	11	373	0	0
2022	566	22452	124	10675	20	2860	6	1006
2023	573	19858	119	11001	25	3796	18	2395

Galerie VK 37

Ve městě funguje v současnosti jedna soukromá galerie, která nabízí svým návštěvníkům širokou škálu výstav, vernisáží, koncertů a setkávání s umělci, možnost zakoupení vystavovaných předmětů, ale i kulturní trávení volného času.

Dům dětí a mládeže

Kapacita Domu dětí a mládeže (hlavní budova) je 950 dětí
Podíl žáků ze spádových obcí v aktuálním roce činí 13 %.
Ve škole je celkem 9 odborných učeben

Dům dětí a mládeže je příspěvkovou organizací města. Hlavní pracoviště sídlí v objektu bývalého bytového domu z konce 19. století v ulici Smetanova, kde probíhají zejména umělecké kroužky. Dům dětí a mládeže pořádá především pro děti, ale i dospělé, různorodé akce v průběhu celého roku. Převážně nabízí zájmové útvary zaměřené na výtvarné, taneční a sportovní vyžití (výtvarně - keramický kroužek, paličkování, keramika, moderní a orientální tanec, hip-hop, rytmika, aikido, míčové hry, stolní tenis, kulečnick, kick-box aerobic, florbal a další). Dále pak kroužky angličtiny, šachů, žonglování atd. Součástí Domu dětí a mládeže je **tělocvična na sídlišti V Zátíší**, která byla v 90. letech zřízena z bývalé kotelny a je využívána k zájmovým sportovním aktivitám. Objekt má tři tělocvičny různé velikosti.

Odloučeným pracovištěm Domu dětí a mládeže je **Škola v přírodě v Mokrosukách u Sušice**. Hlavní objekt byl v nedávné době kompletně zateplen, v rámci stavby došlo rovněž k výměně výplní otvorů. Objekt je majetkem města Kralupy nad Vltavou a Dům dětí a mládeže zajišťuje jeho provoz. Zařízení je celoroční a poskytuje celodenní stravu. Kapacita rekreačního zařízení je 60 lůžek, z toho 46 lůžek v osmi dřevěných chatkách s verandou a WC. V hlavní budově je v prvním patře byt, kde je ve dvou ložnicích 7 lůžek. V hlavní budově je umístěna kuchyně s jídelnou, učebna, využívaná i jako taneční nebo sportovní sálek, společenská místnost s televizorem, společné WC a sprchy a izolační místnosti, které mohou být v době, kdy nejsou v objektu dětské tábory, využity na rozšíření kapacity objektu – max. 4 lůžka.

Obsazenost Domu dětí a mládeže

Školní rok	Počet zájmových útvarů	Počet dětí navštěvujících zájmové útvary (bez dospělých)	Příležitostná činnost (akce) Počet všech účastníků	Táborová a pobytová činnost	Soutěže a přehlídky
2005-2006	55	644	7 537	145	804
2006-2007	52	669	8 671	433	252
2007-2008	55	716	12 971	476	1 107
2008-2009	61	722	11 131	490	964
2009-2010	67	919	12 165	594	838
2010-2011	74	939	17 427	784	1 972
2011-2012	70	932	15 423	859	920
2012-2013	61	912	16 089	789	783
2013-2014	62	892	14 037	745	633
2014-2015	66	892	14 105	1 175	1 048
2015-2016	60	919	13 077	1 230	1 844
2016-2017	60	772	/	/	/
2017-2018	53	872	7 620	203	764
2018-2019	85	1 014	13 376	207	794
2019-2020	77	1 025	5 086	205	204

Spolky v Kralupech nad Vltavou zajišťující kulturní a volnočasové vyžití

- Centrum volného času Palouček, Ve Starém Lobečku 358, 278 01 Kralupy nad Vltavou,
- Divadelní soubor „Scéna“, nám. J. Seiferta 706, 278 01 Kralupy nad Vltavou,
- Dvořákův komorní sbor,
- Junák, z.s., Šafaříkova 358, 278 01 Kralupy nad Vltavou,
- Komorní orchestr Dvořákova kraje, nám. j. Seiferta 706, 278 01 Kralupy nad Vltavou,
- Kruh přátel Prahy, z.s.,
- Kruh přátel hudby, z.s.,
- Loutkařský soubor Rolnička, z.s.,
- Spolek rodáků a příznivců města, z.s.,
- Charita Kralupy n. Vlt.,
- Kralupské hudební sdružení, z.s.,
- Spolek Artuš, z.s.

Církev

Na území města Kralupy nad Vltavou se nacházejí 4 církevní organizace, které využívají kostel Nanebevzetí Panny Marie a sv. Václava umístěn v centru města na Palackého nám., dále pak kostel sv. Jakuba Staršího v Minicích, kostel Narození sv. Jana Křtitele v Zeměchách.

Církevní organizace

- Římskokatolická farnost, Chmelova 212, Kralupy nad Vltavou
- Náboženská obec Církev československé husité, S. K. Neumanna 88, Kralupy nad Vltavou
- Církev Bratrská – setkávání v modlitebně na adrese S. K. Neumanna 88, Kralupy nad Vltavou
- SBOR Českobratrské církve evangelické Libčice nad Vltavou, 5. května 66, Libčice nad Vltavou

18. Cestovní ruch

Město Kralupy nad Vltavou nemá vizáž klasického českého města s velkým náměstím a barokními měšťanskými domy. V roce 2002 oslavilo 100 leté výročí od svého povýšení na město. Vzniklo díky rychle se rozvíjejícímu průmyslu od 2. pol. 19. stol., a proto mělo celé 20. stol. ráz klasického průmyslového města. V současné době naše město začíná ukazovat nejen svým obyvatelům, ale i návštěvníkům svou vstřícnější tvář.

Kralupy nemají klasické turistické „taháky“ ve formě hradů, zámků, ale přesto i ony mají své zajímavosti a kouzlo.

Ve městě se nacházejí tři kostely (novogotický Nanebevzetí Panny Marie a sv. Václava, barokní sv. Jana Křtitele v Zeměchách a původně gotický sv. Jakuba Většího v Minicích). Na území města jsou i drobné sakrální stavby. Určitě k zajímavým technickým památkám patří most T.G. Masaryka přes řeku Vltavu z let 1926 - 1928. Bohužel se nejedná ani u jedné stavby o tak významnou stavbu, které by byla turisticky významná a hojně navštěvovaná.

Naše město je úzce spjato s dětstvím, ale i tvorbou českého básníka Jaroslava Seiferta. Tato významná osobnost české literatury a nositel Nobelovy ceny za literaturu je pohřben v rodinném hrobě na kralupském hřbitově. Návštěvníci města se mohou s jeho životem seznámit v místním městském muzeu.

V roce 2016 bylo otevřeno muzeum historických kočárků a panenek, které provozuje soukromá osoba - již zaniklo.

Určitě největší dominantou města je řeka Vltava, která nabízí krásné procházky a projížďky na kole ve svém okolí. Částečně je využívána i k vodní turistice. Vyhlídku na celé město Kralupy nám poskytne vrch Hostibejk se svým altánem a bývalou vojenskou pozorovatelnou. V městské části Zeměchy je možno navštívit Sprašovou roklí. Co je asi na kralupské přírodě nejzajímavější, je její ráz a hlavně velká rozmanitost. Rovinu střídají údolí s říčními terasami, vše protíná řeka Vltava se svými přítoky Zákolanským a Knovízským potokem. Celkový velmi dobrý dojem z přírody podtrhují zajímavé pískovcové útvary u řeky a na Hostibejku. Velmi příjemné pro návštěvníky města je i bohatá a udržovaná městská zeleň s rozsáhlým lesoparkem Strachov. Krajinu kolem Kralup dotváří zeměšské rybníky s místními háji a lesíky a zalesněným kopcem Špičák.

Kralupy jsou zařazeny do turistického regionu Střední Čechy a oblasti Střední Čechy-západ. Zastřešujícím pracovištěm pro tuto oblast je Bohemia Centralis, sdružení právnických osob. Od roku 2017 bylo členem tohoto sdružení i město Kralupy nad Vltavou, dalšími členy sdružení jsou např. Slaný, Beroun, Kladno, Rakovník., Tetín aj. V roce 2019 naše město v tomto sdružení ukončilo své členství. V této době začala nová státní politika v oblasti řízení a financování cestovního ruchu. Subjekty (města, PO i OSVČ podnikající v oblasti cestovního ruchu) začaly zakládat DMO (destinační management). Kralupy spadají do oblasti DMO Kladensko-Slánsko, z.s. , v roce 2021 uzavřelo naše město s tímto sdružením smlouvu o partnerství.

V roce 2020 otevřela obec Nelahozeves nové turistické informační centrum, které se nachází v bývalé staniční budově zastávky Nelahozeves – zámek – probíhá občasná spolupráce (zejména výměna propagačních materiálů).

Odbor Infocentrum v r. 2022 reprezentoval město na veletrhu Holiday World (v předchozích letech též, ale jako součást Bohemia Centralis) a na soutěžní přehlídce Turistpropag (r. 2021).

Ubytování

Stav k 31.12. 2015	Hromadná ubytovací zařízení	Hotel, motel, hotel***	Hotel, motel, hotel**	Penzion	Turistická ubytovna	Ostatní Ubytovací zařízení	Počet pokojů	Počet lůžek
2008	4	2	1		1		*	*
2009	5	2	1		1	1	*	*
2010	4	1	1		1	1	*	*

2011	3		1		1	1	*	*
2012	4	1			1	2	247	512
2013	3	1			1	1	237	483
2014	2	1			1		*	*
2015	2	*	*	*	*	*	*	*
2016	3	*	*	*	*	*	149	316
2017	4	*	*	*	*	*	*	*
2018	5	*	*	*	*	*	238	511
2019	3	*	*	*	*	*	134	292
2020	3	*	*	*	*	*	133	290
2021	4	*	*	*	*	*	258	542
2022	5	*	*	*	*	*	*	*

Zdroj: ČSÚ

* údaje nejsou k dispozici

Ubytovací zařízení – současný stav

Hotel a ubytovna Sport ***

Kapacita 350 osob

Pokoje, byty k dlouhodobému pronájmu

Služby: hotelové parkoviště i pro autobusy, internetové připojení Wi-Fi ve veřejných prostorech hotelu, hotelový sejf, buzení, informace, telefon a další služby.

Hotel Zimní stadion

Kapacita 50 osob (dvojlůžkové pokoje, televize, WIFI, soc. zařízení)

Ubytovna na plaveckém bazénu

Kapacita 30 osob (kuchyňka, sociální zařízení na chodbě)

Ing. Klára Kloučková

Ubytování v soukromí

Kapacita 10 osob

Turistická ubytovna Klubu českých turistů

Kapacita 20 osob

Ubytování na Landáku

Kapacita 62 osob, ubytovna + ubytování hotelového typu

Restaurační a podobná zařízení ve městě

Restaurace, pivnice, bary (cca 25), cukrárny, kavárny, čajovna (cca 10), provozovny rychlého občerstvení – pizza, gyros, kebab apod. (cca 10), vinotéky (cca 3). Přesný počet není možno uvést, protože se stále mění.

Restaurační zařízení mají široké spektrum služeb (od rychlého občerstvení, přes hotová jídla až po minutky). Některé z těchto zařízení jsou schopna zajistit i rozsáhlejší akce (večírky, svatby, školení apod.). Jejich počet i rozsah služeb je v současné době dostačující.

Infocentra

Infocentrum MěÚ, Palackého nám. 1

V roce 2008 bylo otevřeno infocentrum MěÚ Kralupy nad Vltavou. Poskytuje různé druhy informací a služeb (občanské a turistické). Infocentrum je certifikováno u Asociace turistických informačních center (kategorie C).

Otevírací doba:

Pondělí až čtvrtek od 8:00 až 18:00

Pátek od 8:00 až 14:00

Informace a služby občanské:

- provádí vidimaci a legalizaci,
- vybírání místních a správních poplatků,
- poskytování informací o působnosti a činnosti zastupitelstva a rady města, odborů MěÚ a organizací města,
- poskytování základních informací o postupu vyřizování úředních záležitostí občanů na MěÚ (poskytuje formuláře, vyhlášky, nařízení města),
- Poskytování odpovědí na ústní, telefonické a e-mailové dotazy,
- poskytování faktografických informací týkající se města a případně okolí např. statistické, historie, současnost, osobnosti, literatura - partnerská města (kontakty),
- poskytování informací o důležitých veřejných institucích a službách ve městě a okolí (úřady, dodavatelé energií, lékaři, lékárny, servisy, opravy, pošta, bankovníctví ...),
- zpracování a aktualizace informačních tiskovin o MěÚ a městě,
- vydávání ověřených výpisů z informačních systémů veřejné správy (výpis z katastru nemovitosti, výpis z obch. rejstříku, živnostenského rejstříku a výpis z rejstříku trestů),
- zajišťuje další služby systému Czech POINT (spojené s eGovernmentem)

Informace turistické:

- poskytování informací o turistických zajímavostech a cílech ve městě a okolí (příroda, památky, kultura, sport),
- poskytování informací o možnosti ubytování, stravování, dopravních spojení (vlak, bus, taxi, kolo, loď),
- prodej propagačních materiálů města (pohlednice, brožury, mapy, knihy, drobné upomínkové předměty),
- spolupodílí se na provozu turistické informační databáze (www.kralupynadvltavou.info).

Další doplňkové činnosti:

- zajišťuje kopírování pro občany,
- vybírá poplatky za parkování v podzemní garáži MěÚ,
- provozuje infokiosek (veřejný internet) v budově MěÚ Kralupy nad Vltavou.

Počet návštěvníků Informačního centra MěÚ Kralupy nad Vltavou v letech 2008-2016

Rok	2008	2009	2010	2011	2012	2013	2014	2015	2016
Osoby	12 409	14 915	13 894	14 343	14 008	12 402	10 289	11 089	12 338

Zdroj: statistika infocentrum MěÚ

Rok	2017	2018	2019	2020	2021	2022	2023
Osoby	20 334	19 814	19 884	17 271	18 090	17 549	17 349

Turistické centrum iCafe, Mostní 22

Otevřeno v roce 2016. Součástí infocentra je kavárna. Infocentrum je certifikováno u Asociace turistických informačních center (kategorie C). V infocentru je servisní skříň pro cyklisty (hustilka, nářadí apod.). Budova je ve vlastnictví města Kralupy nad Vltavou, infocentrum je provozováno soukromými podnikateli formou pronájmu.

Otevírací doba:

Pondělí až sobota od 10:00 až 22:00

Neděle od 10:00 až 20:00

Informace turistické:

- poskytování informací o turistických zajímavostech a cílech ve městě a okolí (příroda, památky, kultura, sport),
- poskytování informací o možnosti ubytování, stravování, dopravních spojení (vlak, bus, taxi, kolo, loď),
- prodej propagačních materiálů města (pohlednice, brožury, mapy, knihy, drobné upomínkové předměty),
- provozuje veřejný internet,
- spolupodílí se na provozu turistické informační databáze (www.kralupynadvltavou.info).

Údaje jsou platné k lednu 2024 – v současné době probíhá výběrové řízení na nového provozovatele tohoto infocentra.

Infocentrum MěÚ, které funguje od roku 2008 a je umístěno přímo v budově úřadu, velmi vhodně spojuje služby „občanské“ i „turistické“. V roce 2015 bylo uvedeno do provozu druhé infocentrum u mostu TGM, které je zaměřeno pouze na turisty a má otevřeno i o víkendu.

Počet návštěvníků Kralup nad Vltavou není možné přesně zjistit, protože Český statistický úřad potřebné údaje neviduje nebo jsou považovány za důvěrné. Z údajů, sdělených provozovateli ubytovacích zařízení ve městě a ze statistiky návštěvnosti kralupského infocentra lze nepřímo odvodit, že počet návštěvníků města v posledních letech stoupal, tento trend byl přerušen v období epidemie Covid. Od té doby má počet návštěvníků setrvalou tendenci, nicméně přesto jde o vyšší počty než v období let 2008-2016. Převážně se jedná o návštěvy jednodenní a krátkodobé.

Kostely, památky, zajímavosti

Kostel Nanebevzetí P. Marie a sv. Václava

Kostel sv. Jakuba Staršího

Kostel sv. Jana Křtitele

Most T. G. Masaryka

Hrob básníka Jaroslava Seiferta na kralupském hřbitově

Mariánský sloup v Mikovicích

Protiletický bunkr na Hostibejku

Socha Švejka (od 05/2017)

Městské muzeum Kralupy

V bezprostřední blízkosti Kralup se nachází zámek Veltrusy, zámek Nelahozeves s rodným domkem Antonína Dvořáka (t.č. v rekonstrukci). Další možné turistické cíle se nacházejí ve vzdálenějším okolí (např. hora Říp, hrad Okoř, zámky Mělník, Roztoky).

Příroda

Sprašová rokle u Zeměch

Údolí Vltavy (vycházky, kolo, loď, rybaření...)

Hostibejk s vyhlídkou (pověst o zkamenělé hospodské)

Celkově spíše rovinatá krajina, ale členitá a s pěknými scenériemi (Vltava s tůněmi, potoky, rybníky, háje....)

Cyklotrasy, pěší turistické trasy

Páteří dálková cyklotrasa I. třídy č. 7 („Vltavská“) Mělník – Praha – Český Krumlov (je to zároveň trasa evropské sítě EuroVelo EV 7)

Cyklotrasy IV. třídy: 0081: Kralupy nad Vltavou – Libčice – Velké Přílepy – Okoř, 0082: Kralupy nad Vltavou – Tursko – Únětice

Cyklostezka

Cyklostezka přes město (Lobeček – lávka – okraj Minic) - bude prodloužena do Otvovic a Zákolan

Značené pěší turistické trasy

0005 (červená) Kralupy – Chvatěruby – Zámky

0018 (červená) M. Číčovice – Okoř – Kralupy – Nelahozeves – Vepřek – Ctiněves

1076 (modrá) Kralupy – Veltrusy – Nelahozeves žst.

3010 (zelená) – rozc. Nad Hostibejkem – Velvary - N. Ouholice

Dobrovolný svazek obcí „Údolí Vltavy“

Dobrovolný svazek obcí „Údolí Vltavy“ byl založen 18.07.2007 za účelem ochrany společných zájmů, ke zmnožení sil a prostředků při prosazování záměrů přesahujících svým rozsahem a významem možnosti samostatných obcí.

Součástí Dobrovolného svazku obcí „Údolí Vltavy“ jsou: Roztoky, Klecany, Úholičky, Husinec-Řež, Libčice nad Vltavou, Kralupy nad Vltavou, Nelahozeves, Větrušice a Máslovice.

Svazek podporuje obnovu života na řece a na březích kolem řeky. Udržuje stávající cyklostezky a mola. Pořádá sportovně kulturní akce spojené s řekou „Den na řece“.

Shrnutí a závěr

V Kralupech samotných (vzhledem k jejich stáří a vývoji) není mnoho památek a ty, které zde jsou, jsou většinou jen místního významu (snad s výjimkou hrobu J. Seiferta). Naopak mají Kralupy velmi zajímavé okolí, pěknou přírodu a na velmi dobré úrovni infrastrukturu sloužící cestovnímu ruchu (dobré možnosti ubytování, stravování, 2 x infocentrum, vyloženě nadstandardní jsou sportoviště). Ve městě i v blízkém okolí je převážně rovinatý terén, který je vhodný pro cyklistiku i pěší turistiku (včetně dětí, starších a méně pohyblivých osob). Je zde množství značených tras jak pro pěší, tak pro cyklisty. Též je město velmi dobře dostupné jak individuální, tak hromadnou dopravou.

19. Propagace města

V posledních letech se poměrně dynamicky začal rozvíjet marketing města. Je to úzce spojeno s novými technologiemi a s novým trendem propagace a marketingu obcí.

Image Kralup je stále spojována s chemickým průmyslem, a tím i se zaprášeným a špinavým městem. Kralupy se ale mění v příjemné město pro život, které má co nabídnout, především co se týče volnočasových aktivit. Úkolem propagace a marketingu je právě tento již přežitý pohled na naše město změnit.

Nástroje propagace a marketingu

Webové stránky města – www.mestokralupy.cz

V rámci postupné modernizace se město prezentovalo prostřednictvím již čtyřmi druhy webových stránek. První verze webových stránek město spustilo v roce 2002. Na přelomu roku 2007/2008 do roku 2014 byly nahrazena novou verzí. Nové stránky měly zcela novou grafiku, strukturu a funkcionality. I ty byly v roce 2020 nahrazeny zatím poslední verzí.

Web z období 2008 - 2014



The screenshot shows the website interface for Kralupy nad Vltavou. At the top, there is a navigation bar with links for 'DOMOVSKÁ STRÁNKA', 'KONTAKT', 'MAPA WEBU', and 'ZEPTEJTE SE ÚŘADU'. A search bar is also present. The main content area is divided into several sections:

- Město**: Includes links for 'Základní údaje o městě', 'Historie', 'Zajímavosti', 'Fotogalerie', 'Školství', 'Kultura', 'Sport', 'Seifertovy Kralupy', and 'Výročí města'.
- Informace radnice**: Includes 'Rada města' and 'Zastupitelstvo města - usnesení zastupitelstva'.
- Městský úřad**: Includes 'Městský úřad' and 'Působnost úřadu'.
- Novinky**: A news section with a date 'Dnes je 27.9.2002' and a headline 'MĚSTO KRALUPY NAD VLTAVOU ZŘÍDILLO ZVLÁŠTNÍ POVODŇOVÝ ÚČET'. It provides details about bank accounts for payments and lists locations for sand replacement.
- Ostatní informace**: A sidebar with various services like 'Tísňová volání', 'Policie české republiky', 'Městská policie', 'Zdravotnická zařízení', 'Pší útulek Kralupy nad Vltavou', 'Odkazy', and 'Program kina VLTAVA'.

Web z období 2014 - 2020

Dnes je 17. března 2015. Svátek má Vlastimil.

Úvod Kontakt Mapa webu



Kralupy nad Vltavou Online
oficiální portál města

CS EN DE FR SR

Úvod Občan Podnikatel Turista Úřední deska Telefonní seznam úřadu Otázky a odpovědi

HLEDEJ: --- bez omezení --- OK

Město

- Historie
- Základní informace
- O městě
- Obce ve správním obvodu
- Kralupský Zpravodaj
- Fotogalerie
- Turistické informace
- Mapa města a okolí
- Doprava
- Městská policie
- Krizové řízení města
- Rozvoj města
- Partnerská města
- Podniky a služby
- Zdravotnictví
- Školství
- Rodina
- Sport
- Volný čas
- Kultura
- Ostatní instituce
- Sociální služby

TENTO WEB JIŽ NENÍ AKTUALIZOVÁN, PŘEJDETE NA NOVÝ
Město Kralupy nad Vltavou má nové internetové stránky a tyto, na kterých se právě nacházíte, byly aktualizovány naposledy 27. 10. 2014. Po ukončení testovacího provozu nového webu budou zrušeny. Adresa s koncovkou .cz bude nadále zachována jako hlavní. Kliknutím SEM přejdete na nové stránky www.mestokralupy.eu

ZPRÁVY Z RADNICE

Nařízení města o sjízdnosti a schůdnosti místních komunikací v zimním období
27.10.2014 10:28:00
Město Kralupy nad Vltavou Nařízení města č. 1/2014 o sjízdnosti a schůdnosti místních komunikací na území města Kralupy nad Vltavou v zimním období Rada města Kralupy nad Vltavou schválila a vydává dne 14.10.2014 v souladu s ust. § 11, § 12, odst. 1) a § 102 odst. 2) písm. d) zákona č. 128/2000 Sb., o obcích, ve znění pozdějších předpisů, a s ust. § 27 odst. 6) a 7) zákona č. 13/1997 Sb., o pozemn...

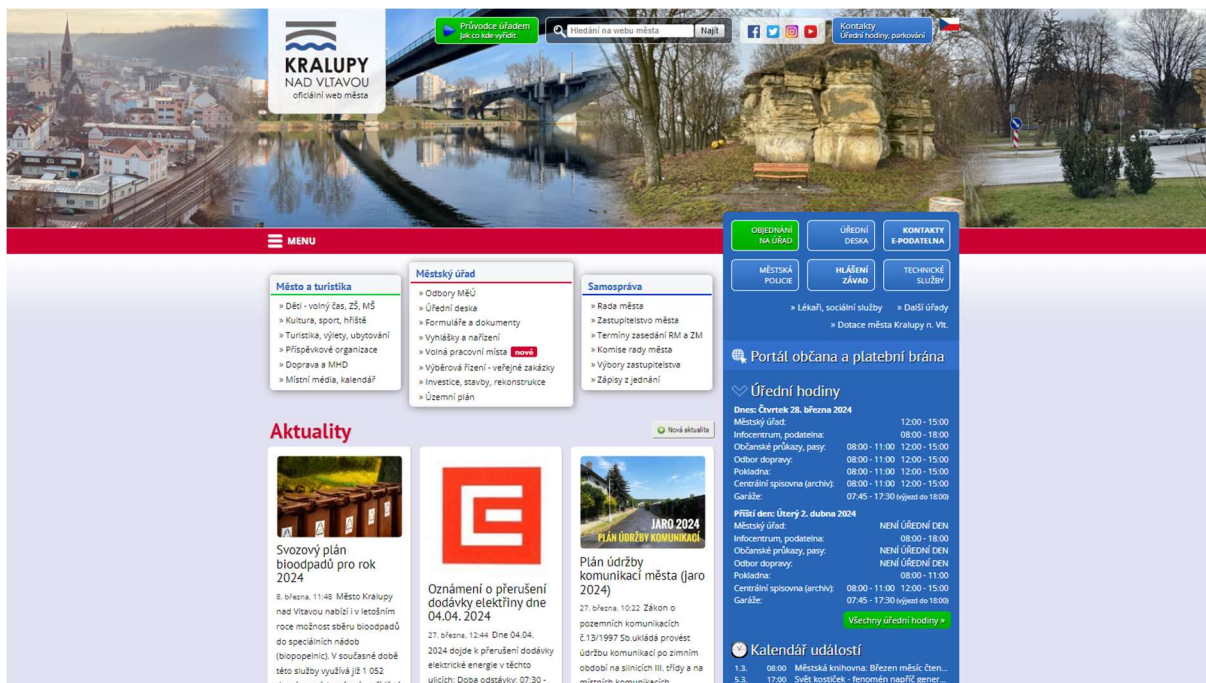
AKTUALITY

Pozvánka na ustavující zasedání nově zvoleného zastupitelstva města
27.10.2014 10:23:00
Vážení občané, dne 5. listopadu 2014 proběhne ustavující zasedání nově zvoleného Zastupitelstva města Kralupy nad Vltavou. Jednání proběhne od 17:00 v

Půjčky z fondu
rozvoje bydlení Města Kralupy n.Vlt.

Kontaktní informace
Městský úřad Kralupy nad Vltavou
Palackého nám. 1
278 01 Kralupy nad Vltavou
+420 315 739 811
+420 315 723 479
mesto@mestokralupy.cz
Telefonní seznam úřadu
Úřední hodiny
Pondělí: 8.00-12.00 12.45-17.00
Středa: 8.00-12.00 12.45-17.00
Čtvrtek: 12.00-15.00
Informační centrum
Pondělí - čtvrtek: 8.00-18.00
Pátek: 8.00-14.00
Odbor dopravy
Pondělí: 8.00-12.00 12.45-17.00

Web z období 2020 do současnosti



KRALUPY NAD VLTAVOU
oficiální web města

Průvodce úřadem jako kde vyřídíte Hledání na webu města Najít Kontakty Úřední hodiny, parkování

MENU

- Město a turistika
 - Děti - volný čas, ZŠ, MŠ
 - Kultura, sport, hřiště
 - Turistika, výlety, ubytování
 - Průmyslové organizace
 - Doprava a MHD
 - Místní média, kalendář
- Městský úřad
 - Obory MÚ
 - Úřední deska
 - Formuláře a dokumenty
 - Vyhlašky a nařízení
 - Volná pracovní místa **nové**
 - Výběrová řízení - veřejné zakázky
 - Investice, stavby, rekonstrukce
 - Územní plán
- Samospráva
 - Rada města
 - Zastupitelstvo města
 - Termíny zasedání RM a ZM
 - Komise rad města
 - Výběry zastupitelstva
 - Zápis z jednání

Portál občana a platební brána

Úřední hodiny
Dnes: Čtvrtek 28. března 2024
Městský úřad: 12.00 - 15.00
Infocentrum, podatelna: 08.00 - 18.00
Občanské průkazy, pasy: 08.00 - 11.00 12.00 - 15.00
Odbor dopravy: 08.00 - 11.00 12.00 - 15.00
Pokladna: 08.00 - 11.00 12.00 - 15.00
Centrální spisovna (archív): 08.00 - 11.00 12.00 - 15.00
Garáže: 07.45 - 17.30 výjezd do 18.00
Příští den: Úterý 2. dubna 2024
Městský úřad: NENÍ ÚŘEDNÍ DEN
Infocentrum, podatelna: 08.00 - 18.00
Občanské průkazy, pasy: NENÍ ÚŘEDNÍ DEN
Odbor dopravy: NENÍ ÚŘEDNÍ DEN
Pokladna: 08.00 - 11.00
Centrální spisovna (archív): 08.00 - 11.00 12.00 - 15.00
Garáže: 07.45 - 17.30 výjezd do 18.00
Všechny úřední hodiny

Kalendář událostí

- 1.3. 08.00 Městská knihovna: Březen měsíc; Čten...
- 5.3. 17.00 Svět kostek - fenomenální napří gener...

Aktuality

Svovový plán bioodpadů pro rok 2024
8. března 11:48 Město Kralupy nad Vltavou nabízí i letošním roce možnost sběru bioodpadů do speciálních nádob (biopopelnic). V současné době této služby využívá již 1 052 domácností, které své vyříděné

Oznámení o přerušení dodávky elektřiny dne 04.04.2024
27. března 12:44 Dne 04.04.2024 dojde k přerušení dodávky elektrické energie v těchto ulicích: Doba odstavky: 07:30 -

PLÁN ÚDRŽBY KOMUNIKACÍ MĚSTA (JARO 2024)
27. března 10:22 Zákon o pozemních komunikacích (č.13/1997 Sb.) ukládá pročet údržby komunikací po zimním období na silnicích III. třídy a na místních komunikacích

Sociální sítě města

Profil města na **Facebooku** byl zřízen v roce 2011 a do povědomí občanů se dostal především „díky“ povodním v roce 2013. V roce 2016 město zřídilo účty na dalších sociálních sítích **Instagram, X (dříve Twitter)**. V roce 2018 došlo ke spuštění Turistického a informačního portálu města Kralupy nad Vltavou, jenž má za cíl propagovat naše město a zároveň bude fungovat jako efektivní turistická databáze kralupských infocenter.

Od začátku roku 2024 zavedlo město službu Munipolis, fungující na bázi mobilního rozhlasu. Prostřednictvím aplikace mohou uživatelé dostávat ty nejdůležitější zprávy z města, v rozšířeném pojetí pak i prostřednictvím mailu či SMS. Oficiální Munipolis profil se nachází na adrese: mestokralupy.munipolis.cz a lze ho sledovat taktéž prostřednictvím webového rozhraní na PC.

Více než 20 let existoval televizní pořad s názvem **Kralupské televizní zpravodajství** (obsahoval sestřih různých událostí, reportáže z města). KTZ bylo v minulých letech dostupné především na analogovém televizním vysílání a později i na webových stránkách města prostřednictvím [youtube.com](https://www.youtube.com). Vzhledem k tomu, že analogové vysílání již neodpovídalo potřebám města, byly všechny historické reportáže zdigitalizovány a publikovány na YouTube kanálu Kralupy TV. Zde jsou rovněž uveřejňována aktuální videa týkající se dění ve městě. Obdobnou náplň má pak i druhý YouTube kanál „Městský úřad Kralupy“, který se specializuje primárně na rozhovory a zároveň přináší aktuality z kralupské radnice.

Od začátku 90. let minulého století je v našem městě vydáván měsíčník Kralupský zpravodaj. Jeho vzhled, struktura a kvalita se během let několikrát změnily. V současné době je celobarevný a tištěný na křídovém papíru (obvyklý rozsah je cca 24 stran). Přináší informace ze života našeho města. Sdělení z radnice, příspěvkových organizací města, škol, ale i různá životní výročí a informace ze sportu a různých místních organizací. Zpravodaj má i svou elektronickou verzi, která byla v roce 2022 zmodernizována prostřednictvím nového webu. Ten nabízí kromě vydaných čísel spoustu bonusových sekcí, materiálů a rozšířených verzí článků. Zároveň nechybí ani kompletní archiv tištěných zpravodajů. Rozšíření se v posledních dvou letech dočkal také web specializující se celoměstské oslavy (dnykralup.cz). Návštěvníci zde najdou kompletní informační servis o připravovaném ročníku a prohlédnout si mohou také materiály z předchozích let.

Město Kralupy se prezentuje i pomocí tištěných propagačních materiálů, které jsou k dostání v infocentrech. Infocentra nabízejí k prodeji upomínkové předměty s motivy města, např. pohlednice, turistické vizitky, magnetky, turistické známky aj.

V Kralupech se konají i různé tradiční pravidelné akce, které zároveň slouží k propagaci např. Dny Kralup, Seifertovy Kralupy, oslavy Adventů, Masopust a další akce, které jsou často finančně dotovány městem. Některé z těchto akcí, např. Dny Kralup a Seifertovy Kralupy, svým významem přesahují rámec města.

20. Bezpečnost ve městě

Téma bezpečnosti ve městě je velmi rozsáhlé. V některých ohledech značně zasahuje do oblastí například dopravy a životního prostředí. Níže uvádíme faktické údaje z pohledu policie, požární ochrany, krizového řízení a prevence kriminality.

Bezpečnost – Policie

Bezpečnost ve městě zajišťuje Městská policie Kralupy nad Vltavou ve spolupráci s Policií České republiky.

Policie ČR

Obvodní oddělení Policie ČR sídlí přímo v Kralupech nad Vltavou, pod jehož působnost spadá i většina obcí na Kralupsku. Ostatní obce spadají pod několik obvodních oddělení a územních obvodů.

Přehled obvodních oddělení a územních odborů působících na území ORP Kralupy nad Vltavou

Obvodní oddělení	Územní odbor	Obec v rozšířené působnosti Kralup nad Vltavou
Kralupy nad Vltavou	Mělník	Jeviněves, Dolánky, Chvatěruby, Kozomín, Kralupy nad Vltavou (Lobeč, Mikovice, Minice, Zeměchy), Nelahozeves (Hleďsebe, Podhořany, Lešany), Zlončice
	Mělník	Bukol, Dědibaby, Dřínov, Dušníky nad Vltavou, Červená Lhota, Hostín u Vojkovic, Kopeč, Křivousy, Ledčice, Miřejovice, Netřeba, Nová Ves, Nové Ouholice, Staré Ouholice, Újezdec, Úžice, Veltrusy, Vepřek, Vojkovice, Všestudy, Zlosyň, Spomyšl, Vraňany, Mlčechvosty
Libčice nad Vltavou	Praha venkov - Západ	Dolany, Debrno
Zlonice	Kladno	Olovnice
Odolena Voda	Praha venkov - Východ	Postřižín

Zdroj: web PČR

V tabulce jsou vypsané obce za UO Mělník spadající do kompetence OOP Kralupy nad Vltavou, v druhém řádku to jsou obce, které dříve patřily pod OOP Lužec nad Vltavou.

Statistiky

Statistiky Policie ČR jsou z Územního odboru Mělník, který spravuje většinu územní ORP.

Počet trestných činů a jejich míra objasněnosti v ORP Kralupy nad Vltavou v období 2017 – 2022

Počet trestných činů měl začátkem sledovaného období rostoucí tendenci. V posledních 2 letech rapidně poklesl. Objasněnost je oproti klesajícímu počtu trestných činů naopak setrvalá až rostoucí, což je velmi pozitivní informace.

Vývoj počtu trestných činů a objasněnost trestných činů v procentech v ORP Kralupy nad Vltavou v období 2010 – 2022

	2010	2011	2012	2013	2014	2015	2016	2017	2018	2019	2020	2021	2022
Celkem trestných činů	862	868	673	919	759	577	411	355/ 131	323/ 131	378/ 167	319/ 149	324/ 109	323/ 125
objasněnost v %	72,87	62,48	69,1	56,9	69,17	71,03	77,7	148/ 43	147/ 67	158/ 77	161/ 78	134/ 32	117/ 65

Zdroj: Krajské ředitelství Policie Středočeského kraje

V tabulce jsou v 1. řádce počty spáchaných a ve 2. řádce počty objasněných trestných činů registrovaných na OOP Kralupy nad Vltavou. Číslo za lomítkem jsou počty trestných činů a objasněných v obcích spadajících pod OOP Lužec nad Vltavou.

Struktura trestné činnosti v ORP Kralupy nad Vltavou

Mezi nejčtenější trestnou činností se v ORP Kralupy nad Vltavou řadí majetková kriminalita, do níž spadají trestné činy krádeže, zpronevěry, podvodu (pojistného, úvěrového, dotačního), legalizace výnosů z trestné činnosti, poškození cizí věci nebo její neoprávněné užívání, neoprávněný zásah do práva k domu, bytu nebo k nebytovému prostoru, způsobení úpadku a jiné trestné činy uvedené pod

Hlavou V ve zvláštní části trestního zákoníku. Počet majetkových trestných činů se v posledních dvou letech snížil. Potěšující čísla jsou viditelná i v posledním řádku, kde vidíme značný pokles celkové kriminality oproti roku 2013, kdy hodnoty dosahovaly nejvyššího počtu za sledovaná období.

Struktura trestné činnosti v ORP Kralupy nad Vltavou v období 2017 - 2022

	2017	2018	2019	2020	2021	2022
Násilná kriminalita	28	26	32	15	22	25
Mravnostní kriminalita	2	1	6	3	0	5
Majetková kriminalita	235	183	212	163	173	182
Ostatní kriminalita	29	49	51	57	57	64
Zbývající kriminalita	31	36	45	52	46	33
Hospodářská kriminalita	27	28	32	28	26	14
Celkem	352	323	378	318	324	323

Zdroj: Krajské ředitelství Policie Středočeského kraje

Dalším důležitým ukazatelem při analyzování kriminality je počet pachatelů a jejich věk. Poměrně zajímavé jsou údaje mezi roky 2012 – 2014, kde byl znatelný skok. Zároveň můžeme vidět rozdíl v tom, že čím více bylo pachatelů, tím méně mladistvých.

Počet pachatelů v ORP Kralupy nad Vltavou v období 2017 - 2022

	2017	2018	2019	2020	2021	2022
Celkem pachatelů	151/43	148/67	163/77	165/78	137/32	119/70
z toho mladší 18-ti let	2/1	0/0	5/0	4/1	0/0	1/3

Zdroj: Krajské ředitelství Policie Středočeského kraje

KRIMINALITA (PŘEČINY I ZLOČINY)

Rok	Celkem	Násilná	Mravnostní	Majetková
2013	723	56	4	448
2014	689	50	6	379
2015	467	28	7	219
2016	412	25	5	201
2017	355/131	28/7	2/4	235/79
2018	323/141	26/11	1/5	183/67
2019	378/167	32/14	6/2	212/64
2020	319/149	15/9	3/0	163/72
2021	324/109	22/10	0/4	173/50
2022	323/125	25/9	5/2	182/59

Zdroj: Krajské ředitelství Policie Středočeského kraje

PACHATELÉ

Rok	Věk 0-14 let	15 -17 let	18 a více let	Recidivisté
2013	3	1	356	220
2014	7	5	352	167

2015	1	5	240	112
2016	3	3	281	140
2017	1/0	1/1	149/42	72/19
2018	0/0	0/0	148/67	60/18
2019	3/0	2/0	148/77	52/14
2020	1/1	3/0	161/77	54/14
2021	0/0	0/0	137/32	64/8
2022	0/2	1/1	118/67	56/24

Zdroj: Krajské ředitelství Policie Středočeského kraje

Z výše uvedených statistik vidíme potěšující informaci, a to postupné snižování trestné činnosti na území města.

Městská policie Kralupy nad Vltavou (dále jen „MP“)

Městská policie Kralupy nad Vltavou vznikla v roce 1992. V současnosti chod zajišťuje nepřetržitá 24 hodinová služba a ve svém stavu má 19 strážníků. Hlídková činnost probíhá na celém území města. Území je rozčleněno do okrsků. Každý okrsek má na starosti jeden strážník, který si jej kontroluje a řeší zde vzniklé problémy. Jde spíše o záležitosti dlouhodobého charakteru.

Mezi nejčastější činnost strážníků patří ranní asistence u přechodů pro chodce u základních škol, kontrola parkujících vozidel na placených parkovištích i mimo ně a případně použití technického prostředku k zabránění odjezdu vozidla (dále jen „TPZOV“). Dále pak odchyt toulavých zvířat, pochůzková činnost, měření rychlosti v místech se sníženou rychlostí (převážně u ZŠ, MŠ), řešení přestupků na úseku veřejného pořádku s osobami bez příštěší a pod vlivem alkoholu, drobné krádeže v supermarketech, pomoc se seniory v domech s pečovatelskou službou (zvednutí při pádu) atd.

Statistiky

Z níže uvedené statistiky Městské policie Kralupy nad Vltavou vyplývá, že jejich činnost je ve velké míře zaměřena na řešení přestupků proti bezpečnosti a plynulosti provozu na pozemních komunikacích. S tím je spojené i použití TPZOV.

Statistické údaje MP

	2016	2017	2018	2019	2020	2021	2022
Celkový počet přestupků projednaných v blokovém řízení	2 171	2 440	2 796	2 468	1 591	2 5556	2 881
z toho přestupků proti bezpečnosti a plynulosti provozu na pozemních komunikacích (vyjma překročení nejvyšší dovolené rychlosti)	1 453	1 683	2 369	1 909	1 089	1 880	2 157
z toho přestupků spáchaných překročením nejvyšší dovolené rychlosti	621	656	256	370	209	184	193
z toho přestupků na úseku ochrany před alkoholismem aj. toxik.	2	3	48	61	102	78	142

z toho přestupků proti veřejnému pořádku	8	5	4	22	31	37	70
z toho přestupků proti občanskému soužití	0	0	1	0	0	0	4
z toho přestupků proti majetku	23	22	38	43	36	64	74
z toho ostatních	74	7	80	63	124	313	241
Celkový počet podezření ze spáchání přestupků oznámených příslušnému orgánu	509	692	980	1045	728	882	924
z toho přestupků proti bezpečnosti a plynulosti provozu na pozemních komunikacích (vyjma překročení nejvyšší dovolené rychlosti)	486	518	885	892	562	717	794
z toho přestupků spáchaných překročením nejvyšší dovolené rychlosti	21	28	9	17	13	2	9
z toho přestupků na úseku ochrany před alkoholismem aj. toxikománií	0	0	4	18	19	12	3
z toho přestupků proti veřejnému pořádku	8	20	33	29	45	24	32
z toho přestupků proti občanskému soužití	2	7	0	7	16	19	13
z toho přestupků proti majetku	16	58	26	56	22	36	26
z toho přestupků na úseku střelných zbraní a střeliva	0	0	0	0	0	0	0
z toho ostatních	13	19	23	23	50	72	47
Celkový počet důvodných podezření ze spáchání trestného činu oznámených Policii ČR	7	2	1	3	1	2	10
Počet uzavřených veřejnoprávních smluv	2	0	0	0	0	0	0
Názvy obcí	Obec Postřižín a Nová Ves						

Počet rozhodnutí o odstranění vozidla	13	58	2	2	1	3	2
Počet osob převezených do záchytné stanice	0	0	0	0	0	0	0
Počet předvedených hledaných a pohřešovaných osob	2	1	17	16	4	12	17
Počet odchycených zvířat	233	38	79	96	88	69	57
Počet použitých TPZOV	610	312	45	3	8	10	24
Celková výše pokut uložených v blokovém řízení strážníky	877 020,-	873 450,-	923 400,-	814 700,-	601 350,-	1 157 100,-	1 298 575,-

Zdroj: výroční zpráva Městské policie Kralupy nad Vltavou

Městský kamerový dohlížecí systém (dále jen „MKDS“)

MKDS se jako situační prvek prevence kriminality a sociálně-patologických jevů začal v Kralupech budovat v roce 1997 a v dalších letech byl rozšiřován. Kamerové systémy jsou dnes již běžnou součástí prevence kriminality ve městech a obcích a jinak tomu není ani v našem městě. Prokazatelně totiž napomáhají ke zvyšování bezpečnosti občanů, k ochraně jejich majetku a zdraví. Kamerový systém je i dle zkušeností ostatních měst schopen výrazným způsobem snížit trestnou činnost v monitorovaných oblastech a současně zvýšit její objasňenost. Při určování monitorovaných lokalit vycházela městská policie z analýzy bezpečnostní situace ve městě a spolupracovala přitom také s Policií ČR. Jde tedy o místa, v nichž nejčastěji dochází k rušení veřejného pořádku, páchání přestupků či trestných činů, oblasti s koncentrovaným společenským životem nebo dopravními uzly. MKDS v Kralupech v současné době tvoří 54 kamerových bodů. Strážníci MP se pomocí MKDS zaměřují především na pouliční trestnou činnost, výtržnictví, ochranu majetku osob a obce, parkování vozidel a jejich krádeží, projevy vandalismu a sprejerství. Záznam z MKDS je možné použít jako důkazní materiál jak v přestupkovém, tak trestním řízení, což se již několikrát využilo i pro potřeby PČR a Služby kriminální policie a vyšetřování. Kamerový systém smí být používán pouze v souladu se zákony ČR a Listinou základních práv a svobod a je obsluhován jen vyškolenými strážníky Městské policie Kralupy. Ti jsou dle zákona povinni zajistit ochranu informací před náhodným nebo neoprávněným zničením, poškozením a před neoprávněným přístupem, zpracováním, případně šířením a veškeré pořízené záznamy podléhají přísné evidenci. Podmínky užívání MKDS jsou určeny tak, aby bylo co nejvíce chráněno soukromí občanů. Tzn., že vše je považováno za přísně důvěrné, strážníci jsou vázáni povinností mlčenlivosti, na operátorské pracoviště nemají přístup cizí osoby, strážníci nemohou sledovat soukromé prostory a objekty, je zakázán tisk fotografií a dle § 24b, odst. 2, zákona č. 553/1991 Sb. o obecní policii je povinností o zřízení takových systémů informovat veřejnost. Ovládat MKDS mohou kromě strážníků i vybraní členové krizového štábu a to v případě mimořádných situací (povodně, demonstrace, havárie). MKDS umožňuje v reálném čase sledovat buď všechny kamery najednou, nebo pouze cíleně jednu vybranou kameru a dále lze několik dní nazpět sledovat požadovaný časový úsek v dané lokalitě, kterou kamera snímala. Sledování je prakticky nepřetržité. Technické zázemí MKDS je umístěno na služebně MP Kralupy a je propojeno s OO PČR Kralupy.

Monitorované prostory

Kamera č. 1

- celý úsek ul. Žižkova; křižovatka ul. Žižkova, Nádražní, Husova; ul. Husova a přilehlý park; část ul. Nádražní (před nádražím ČD a autobusové nádraží); parkoviště P+R ul. Nádražní;

Kamera č. 2

- část ul. Jodlova (před ZŠ Praktickou); Palackého náměstí (od ul. Jodlova, kolem přední části kostela po podchod do ul. Sokolská); prostor před Městským úřadem;

Kamera č. 3

- celý úsek ul. V Luhu; sídl. Cukrovar před čp. 1067 – 1072, čp. 1088, čp. 1063 – 1066 a přilehlá parkoviště; dětské hřiště sídl. Cukrovar; ul. U Cukrovaru; parkoviště Hotelu Sport; prostor před plaveckým bazénem; parkoviště před DPS; křižovatka ul. Chmelova a Erbenova;

Kamera č. 4

- celý úsek ul. Hennigsdorfská; celý úsek ul. Nerudova; křižovatka ul. Hennigsdorfská, S.K. Neumanna, Gen. Klapálka, Poděbradova; křižovatka ul. S.K. Neumanna, Kaplířova; část železniční tratě v úseku od železničního přejezdu u areálu společnosti Barvy a Laky k nádraží ČD; vjezd do areálu Barev a Laků; křižovatka ul. Poděbradova a Ke Hřbitovu;

Kamera č. 5

- řeka Vltava (od Chvatěrubského železničního mostu po Lobečskou skálu); ul. Mostní (od mostu TGM po odbočku k zimnímu stadionu); ul. Předmostí; křižovatka ul. Mostní, Tř. Legií a Třebízského; celý úsek ul. Tř. Legií; celý úsek ul. Třebízského; Seifertovo náměstí s přilehlým parkovištěm (mimo park); část ul. Dr. E. Beneše (od ul. Mostní k prodejně zeleniny); most TGM (od ul. Mostní k horizontu mostu);

Kamera č. 6

- celý úsek ul. Mostní; křižovatka ul. Mostní, Tř. Legií a Třebízského; část ul. Dr. E. Beneše (od ul. Mostní k prodejně zeleniny); Seifertovo náměstí s přilehlým parkovištěm a parkem; část ul. Vodárenská; parkoviště před zimním stadionem; víceúčelové hřiště za zimním stadionem; celkový pohled na areál chemických výrob;

Kamera č. 7

- křižovatka ul. Přemyslova, Dobrovského, Podřipská; křižovatka ul. Mostní, Podřipská, S.K. Neumanna; celý úsek ul. Podřipská; celý úsek ul. Smetanova; část ul. Chmelova (od železniční tratě po křižovatku s ul. Smetanova); parkoviště před OD Penny Market; celý úsek ul. Jiráskova; parkoviště, veřejné prostranství a dětské hřiště u domů čp. 1030 – 1034, 824, 1044 na sídl. Hůrka; železniční trať od ul. Dobrovského po nádraží ČD; křižovatka ul. Palackého a Mostní; podchod a podjezd v ul. Tyršova; parkoviště v objektu čp. 1094 ul. Nerudova; křižovatka ul. Hennigsdorfská a sídl. Hůrka (ke kuřecímu ráji); účelová komunikace mezi domy čp. 1045, 1046, 1043 sídl. Hůrka;

Kamera č. 8

- sloup veřejného osvětlení, most TGM. ul. Mostní; úsek od rozdělení chodníku na most a do podchodu pod mostem k samotnému podchodu; pás zeleně v areálu nemocnice přilehlé k mostu TGM, ul. Mostní;

Kamera č. 9

- sloup veřejného osvětlení u rohu budovy čp. 1085, sídl. U Cukrovaru; část úseku stezky pro chodce a cyklisty blíže k podchodu pod mostem TGM; podchod pod mostem TGM; schody na most TGM ze strany sídl. U Cukrovaru; schody na lávku pro pěší a cyklisty přes řeku Vltavu ze strany sídl. U Cukrovaru; veřejné prostranství od úpatí lávky pro chodce a cyklisty přes řeku Vltavu po čp. 1079 sídl. U Cukrovaru; úpatí lávky pro chodce a cyklisty přes řeku Vltavu;

Kamera č. 10

- sloup veřejného osvětlení u schodů k turistickému infocentru na mostě TGM; prostor před turistickým infocentrem ul. Mostní (bývalé terasy);

Kamera č. 11

sloup veřejného osvětlení před čp. 800/9 ul. Jana Palacha; část ul. Jana Palacha (od křižovatky s ul. Chelčického k ul. Šafaříkova); prostor před budovou Dvořákova gymnázia a střední odb. školy;

Dvořákovo nám.; ul. Dvořákova; ul. Čechova v délce Dvořákova nám. **Kamera č. 12**

- část ul. Čechova (od křižovatky s ul. Tomkova k ul. Šafaříkova)
- park mezi ul. Čechova, ul. Jana Palacha, ul. Šafaříkova a bývalou MŠ
- část ul. Šafaříkova (od křižovatky s ul. Jana Palacha k ul. Čechova)

Kamera č. 13

- Lidové náměstí
- část ul. Přemyslova (od křižovatky s Lid. nám. k ul. 28. října)
- část ul. V růžovém údolí (od křižovatky s Lid. nám. areálu fa Bidvest)

Kamera č. 14

- prostor před budovou DDM
- ul. Smetanova
- část ul. Riegrova (od železniční tratě k DDM)
- parkoviště před OD Penny Market
- křižovatka ul. Chmelova a Smetanova
- křižovatka ul. Mostní a Palackého
- část ul. Mostní (od železniční tratě k MěÚ)
- část Palackého nám. (prostor okolo památníku)

Kamera č. 15

- parkoviště v ulici Dobrovského

Kamera č. 16

- parkoviště v ulici Dobrovského

Kamera č. 17

- parkoviště v ulici Dobrovského

Kamera č. 18

- parkoviště v ulici Dobrovského

Kamera č. 19

- nízkoprahové denní centrum Paprsek
- garáže mezi ulicemi U Transformátoru a Středním odborným učilištěm
- dětské hřiště Družstevní a jeho okolí
- parkoviště před zimním stadionem a okolí zimního stadionu
- parkoviště před obchodním domem Penny
- čerpací stanice Benzina
- zahrádkářská kolonie „V Zahrádkách“

Kamera č. 20

- okolí nádražní haly
- parkoviště P+R v ulici Nádražní

Kamera č. 21

- Palackého náměstí (mezi budovou kostela a Městského úřadu)
- prostor před Městským úřadem

Kamera č. 22

- část ul. Palackého (mezi budovou kostela a domem čp. 183)

Kamera č. 23

- Rákosníčkovo hřiště a jeho okolí
- Dům s pečovatelskou službou a jeho okolí
- Workoutové a florbalové hřiště vedle sportovní haly
- parkoviště před čp. 1071 na sídl. U Cukrovaru
- lokalita "na Paloučku" na pravém břehu Vltavy

Kamera č. 24

- oba břehy Vltavy od lávky po lokalitu "na Paloučku"
- park mezi řekou a panelovým domem (čp. 1073 - 1084)
- Rákosníčkovo hřiště a jeho okolí

Kamera č. 25

- garáže na sídl. V Zátíší
- fotbalové hřiště FK Kralupy 1901 a jeho okolí

- 2 dětská hřiště
- venkovní gril
- Workoutové a basketbalové hřiště
- parkoviště mezi panelovými domy čp. 1006 a 1009

Kamera č. 26

- část ul. Jana Palacha (od křižovatky s ul. Tomkova k ul. Šafaříkova)
- park mezi ul. Čechova, ul. Jana Palacha, ul. Šafaříkova a bývalou MŠ
- ul. Šafaříkova
- sportovní hřiště u křižovatky ul. Jana Palacha a ul. Šafaříkova

Kamera č. 27

- ul. K Parkovacímu domu
- park za Restaurací U Kohouta
- stojany na jízdní kola před parkovacím domem
- autobusové nádraží v ul. Nádražní

Kamera č. 28

- ul. Štefánikova
- ul. Cesta Brigádníků
- náměstí Mládežníků
- park mezi ulicemi K. Čapka a Štefánikova

Kamera č. 29

- ul. Poděbradova
- ul. Arbesova
- ul. Pod Hájem
- ul. Grégrova
- ul. S. K. Neumanna
- placené parkoviště vedle budovy pošty v ul. Nerudova
- ul. Kaplířova
- ul. Prokopova
- prostory okolo starých drážních budov v lokalitě Pod Hájem

Kamera č. 30

- pozemky ZŠ Třebízského včetně dopravního hřiště
- park mezi ulicí Máchova a ZŠ Třebízského
- garáže mezi ul. Krakovská a ul. Vodárenská
- ul. Krakovská

Parkovací dům (18 kamer)

- vnitřní prostory parkovacího domu v ul. Jateční
- okolí parkovacího domu v ul. Jateční, ul. U Parkovacího domu a ul. Libušina

Autobusové nádraží (6 kamer)

- prostory autobusového nádraží v ul. Nádražní

MKDS je průběžně doplňován i za finančního přispění MV ČR.

Přestupky

U občanů nad 18 let je vidět za rok 2016 výrazný pokles přestupků postoupených MěÚ Kralupy nad Vltavou. Znatelné ponížení je jak u přestupků proti občanskému soužití, tak proti majetku. Bohužel přestupky týkající se alkoholismu mají setrvalou tendenci.

Počet přestupků postoupených Městskému úřadu Kralupy nad Vltavou v období 2013 - 2022

	2013	2014	2015	2016	2017

Druh přestupku	Do 18 let	Nad 18 let	Do 18 let	Nad 18 let	Do 18 let	Nad 18 let	Do 18 let	Nad 18 let	Do 18 let	Nad 18 let
Přestupky proti občanskému soužití	3	153	2	122	3	146	2	50	4	122
Přestupky proti majetku	3	93	5	95	1	93	0	30	4	80
Přestupky proti veřejnému pořádku	0	27	0	52	0	72	1	9	0	51
Přestupky – alkoholismus toxikománie	0	20	0	10	2	7	1	7	0	20
Celkem	6	293	7	279	6	318	4	96	8	96
	2018		2019		2020		2021		2022	
Druh přestupku	Do 18 let	Nad 18 let	Do 18 let	Nad 18 let	Do 18 let	Nad 18 let	Do 18 let	Nad 18 let	Do 18 let	Nad 18 let
Přestupky proti občanskému soužití	4	165	2	144	0	164	4	148	8	171
Přestupky proti majetku	1	59	1	82	6	47	8	70	5	83
Přestupky proti veřejnému pořádku	0	37	0	24	0	43	1	29	2	42
Přestupky – alkoholismus toxikománie	1	9	1	17	8	19	4	12	2	8
Celkem	6	270	4	267	14	273	17	259	17	304

Zdroj: Městský úřad Kralupy nad Vltavou, Odbor kancelář tajemníka MěÚ

Bezpečnost – Požární ochrana

V Kralupech nad Vltavou sídlí 5 subjektů, které jsou zaměřené na požární ochranu ve městě.

Hasičský záchranný sbor Středočeského kraje (dále jen „HZS“)

Sídlo: Přemyslova ul. 935, Kralupy nad Vltavou

Příslušníci HZS jsou tzv. profesionální hasiči, kteří svou funkci vykonávají jako své zaměstnání. Zajišťují nepřetržitou pohotovost 24 hodin denně na služebně v Přemyslově ulici a v případě potřeby vyjíždějí do 2 minut od vyhlášení poplachu.

Zasahují u mnoha druhů událostí, jako jsou například dopravní nehody, požáry, technické pomoci nebo úniky nebezpečných látek. Jejich hlavním úkolem je záchrana osob, zvířat a majetku.

Výjezdy v období 2017 - 2023

Druh události	2017	2018	2019	2020	2021	2022	2023
Požár	80	114	88	91	110	121	106
Technická havárie	109	96	109	119	167	170	170
Dopravní nehody	98	123	132	128	117	122	137
Únik nebezpečné látky	41	33	47	35	32	32	40
Ostatní*	62	100	90	83	105	74	94

*radioaktivní havárie a nehody, ostatní mimořádné události a plané popluchy

zdroj: HZS

Technické zajištění HZS

Útvar HZS v Kralupech nad Vltavou disponuje výjezdovou technikou:

- CAS 20/4000/240 S2T – Scania P500 4x4
- CAS 30/9000/540 S3VH – Tatra 815-7
- AZ 30 M2Z – Mercedes-Benz
- CAS 20/4000/240 S2T – Mercedes Benz
- VEA Škoda Scala
- UA Renault Trafic
- motorový člun Marine 17F HD
- mobilní přívěsné čerpadlo
- přívěs valníkový Humbaur

Hasičský záchranný sbor – Správa železniční dopravní cesty (dále jen „HZS SŽDC“)

Sídlo: ul. Ke Kocandě, Kralupy nad Vltavou

HZS SŽDC jsou profesionální podnikoví hasiči, sloužící nepřetržitou službu 24 hodin denně, připraveni zasáhnout u jakékoliv události spojené se železničním provozem.

Jejich hlavní působnost je zaměřena na zásahy týkající se železnice, na kterou se také specializují. Ať už se jedná o dopravní nehody, požáry nebo jiné technické zásahy (odstraňování překážek na trati, jeřábové práce). Lze je také spatřit u zásahů, které s železničním provozem nesouvisí, většinou jako výpomoc složkám požární ochrany u velkých požárů nebo dopravních nehod. Pod pojmem **technická pomoc** je skryto: odstranění nebezpečných stavů, čerpání vody atd.

Hasičský záchranný sbor společnosti Synthos Kralupy, a.s.

Sídlo: areál chemických výrob v ulici O. Wichterleho, Kralupy nad Vltavou

Jedná se o profesionální podnikové hasiče společnosti Synthos Kralupy, a.s., která se zabývá chemickými výrobami. Tato jednotka je složena ze zaměstnanců podniku, kteří se střídají na směnách každých 12 hodin tak, aby byla zabezpečena nepřetržitá požární ochrana podniku.

Jejich hlavním úkolem zabezpečovat požární ochranu (prevenci i represí), technickou a technologickou pomoc, úniky nebezpečných látek nebo dokonce zdravotnickou pomoc v areálu podniku.

Do vybavení jednotky patří kromě mnoha vozidel a zařízení také výšková technika v podobě plošiny s dosažitelnou výškou až 42 metrů, která je potřeba u zásahů spojených s výškovými stavbami. Tyto podnikové hasiče lze také občas spatřit u zásahů společně s HZS Středočeského kraje.

Jednotka sboru dobrovolných hasičů Kralupy nad Vltavou (dále jen „JSDH Kralupy“)

Sídlo: Lutovítova 593, Kralupy nad Vltavou

JSDH Kralupy je organizační složka, kterou zřídilo město. V čele této složky je velitel jednotky, který je zodpovědný ze své funkce starostovi obce. Tato složka je zcela závislá na rozpočtu obce a veškerá technika, výstroj a výzbroj pořízená pro činnost této jednotky je majetkem obce! Činnost této jednotky je čistě represivní. V oblasti předurčenosti je JSDH Kralupy JPO III.

JSDH Kralupy nad Vltavou je Požárním poplachovým plánem Středočeského kraje určena k zásahu pro území města Kralupy nad Vltavou. Obce jsou dle zákona č. 133/1985 Sb., o požární ochraně, v platném znění, povinny zajistit požární ochranu na území dané obce. Jelikož v obci Olovnice a Dolany nesídlí HZS a obec nezaložila JSDH, jsou obce povinny smluvně zajistit jiný subjekt určený k požární ochraně na daném území. Město Kralupy nad Vltavou uzavřelo Smlouvy o sdružení finančních prostředků a vzájemné spolupráci při zajišťování úkolů dle zmíněného zákona s obcemi Olovnice a Dolany. JSDH Kralupy nad Vltavou zajišťuje tedy činnost spojenou s požární ochranou i na území obcí Olovnice a Dolany.

Výjezdy v období 2017 - 2022

Druh události	2017	2018	2019	2020	2021	2022	2023
---------------	------	------	------	------	------	------	------

Požár	22	33	24	25	29	38	26
Technická pomoc	11	12	11	44	42	21	15
Záchrana osob a zvířat							
Evakuace							
Dopravní nehody			1	5	8	5	9
Únik nebezpečné látky		2					
Počet dní mimo výjezd*							
Ostatní epidemie nákaza					19	5	

* Počet dní, ve kterých nebyla jednotka schopna výjezdu. Nejčastěji z důvodu poruchy techniky či opravy hasičské zbrojnice.

zdroj: JSDH Kralupy

Technické zajištění JSDH Kralupy

JSDH Kralupy disponuje výjezdovou technikou:

- CAS-20 Tatra 815,
- CAS-32 Tatra 815,
- CAS-32 Tatra 148,
- DA Ford Transit,
- přívěs povodňový,
- přívěs nákladní,
- terénní vozidlo Toyota Hilux
- motorový člun Karolina 50 hp.
- Kalová benzínová čerpadla o výkonech (l/m) 1000, 1600, 2400.
- Průmyslový vysavač Hydra
- Hydraulickou vyprošťovací sadou Weber
- Elektrocentrály o výkonech (kw) 5,5, 5, 2,3 a 24

V roce 2022 byla uzavřena smlouva na nákup nového zásahového vozidla Scania P500 B6x6HZ. Toto vozidlo bylo předáno konce roku 2023. Dále město získalo dotaci na nákup dalšího CAS Scania B4x4. Toto vozidlo bude předáno začátkem roku 2024.

Jednotka sboru dobrovolných hasičů Minice (dále jen „JSDH Minice“)

Sídlo: ul. Na Vršku, Kralupy nad Vltavou

U JSDH Minice platí stejná informace jako u JSDH Kralupy s rozdílem předurčenosti jednotky. Minice jsou jednotkou požární ochrany V.

Výjezdy v období 2017 - 2022

Druh události	2017	2018	2019	2020	2021	2022	2023
Požár	11	10	16	14	14	16	16
Technická pomoc	3	3	0	2	11	2	8
Záchrana osob a zvířat	0	1	0	0	0	4	0
Evakuace	0	0	0	0	0	0	0
Dopravní nehody	0	0	0	0	0	0	0
Únik nebezpečné látky	0	0	0	0	0	1	0

zdroj: JSDH Minice

Technické zajištění JSDH Minice

JSDH Kralupy disponuje výjezdovou technikou:

- CAS 32/6600/0 S3R Tatra 148 – během roku 2024 bude prodána,
- CAS 30/9000/540 S3VH T815-7 Tatra Force – nová cisterna (dodáno prosinec 2023),
- DA L1Z Ford Transit,
- požární stříkačka Tohatsu VE1500,
- plovoucí čerpadlo Amphibio 2400 GXV 390,

- záchranný člun s motorem Tohatsu MFS 25D S (25HP),
- přívěs lodní
- přívěs nákladní
- a další...

Dotace ze Středočeského kraje získával SDH Minice, který nakoupil nejrůznější vybavení na výcviky a podpořeny byly často i lezecké kurzy.

Sbory dobrovolných hasičů

Je zde jistá provázanost JSDH se Sbory dobrovolných hasičů (dále jen „SDH“), které jsou zapsaným spolkem a samostatně hospodařícími organizacemi. Členové zásahové jednotky obce jsou vybírání z členské základny SDH.

Oba sbory pořádají ukázky požárního útoku při různých soutěžích v Kralupech a okolí. V Kralupech pořádají 3 závody. Dále se oba sbory věnují dětem a mládeži, a to formou zájmového kroužku „soptíků“. Učí děti hasičským vědomostem a dovednostem, zúčastňují se různých soutěží a pořádají pro děti zájmové tematické aktivity (soustředění, nocovky, karnevaly atd.). SDH Minice pořádá mimo jiné i rozsvěcení vánočního stromu v Minicích. Tato akce se těší čím dál většimu zájmu občanů města a okolí. Dále se sbory účastní různých akcí s ukázkou například požárního útoku dětí nebo ukázkou lezecké skupiny a s tím spojená záchrana ohrožené osoby. Nesmíme opomenout ani pomoc městu formou úklidových brigád s Českým svazem rybářů atd..

Všechny subjekty vykonávající požární ochranu vyjíždí na místo události na základě pokynu Operačního střediska HZS ČR Kladlo. JSDH dále vyjíždí na základě pokynu zřizovatele (města) k technickým pomocem, např. zamezení prašnosti při demolících objektů, zkrápění komunikací v období sucha a vysokých teplot, pomoc při povodních atd.

V září roku 2012 proběhly v Zeměchách lokální záplavy. Voda z přilehlých polností vnikla do části města Sprašovou roklí. V roce 2013 proběhly povodně, které zasáhly část města nacházející se v okolí řeky Vltavy a Zákolanského potoka. Celému průběhu povodně byly přítomni všechny složky IZS. Snazší průběh povodně (čištění koryta potoka) a ochranu majetku a osob (stavění protipovodňových hrází atd.) měli v gesci hasiči. Následný úklid následků povodně probíhal ve spolupráci hasičů, Technických služeb města a vojsky ČR.

Bezpečnost – Krizové řízení

Pod pojmem krizové řízení si obecně můžeme představit tři zásadní oblasti, a to příprava na krizové situace, řešení vzniklých krizových situací a ochrana kritické infrastruktury.

Pracovník krizového řízení města (zaměstnanec města) vytváří podmínky pro činnost bezpečnostní rady, příprava pro činnost krizového štábu, celková koordinace při vytváření a aktualizaci havarijní a krizové dokumentace obce s rozšířenou působností, spolupráce se základními i ostatními složkami integrovaného záchranného systému včetně Armády České republiky, spolupráce na úseku havarijní a krizové připravenosti s právníky a fyzickými osobami a další.

Jeho cílem je předcházet vzniku možných kritických situací, zajistit všeobecnou přípravu na zvládnutí potenciálně možných kritických situací, zajistit jejich zvládnutí v rámci vlastní působnosti orgánu krizového řízení a úkolů uložených vyššími orgány krizového řízení, nastartovat obnovu a další rozvoj. Krizové řízení zpracovalo doporučení, jak se chovat v případě vypuknutí krizové situace a jsou zveřejněné na webu města <https://www.mestokralupy.cz/mesto/krizove-řízení-mesta/jak-se-zachovat-pri-hlavnich-mimoradnych-udalostech/>.

Činnosti spojené s krizovým řízením zajišťuje pro ORP zaměstnanec města Kralupy nad Vltavou.

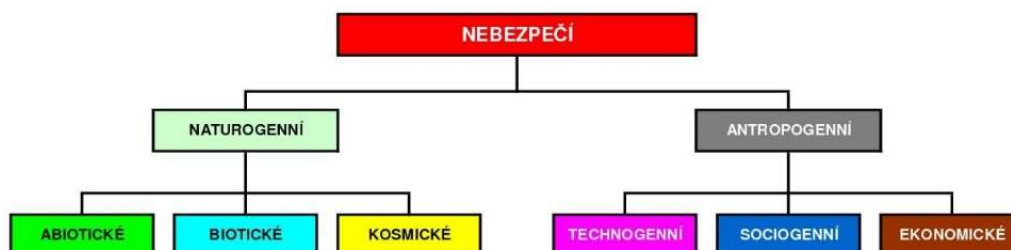
Spolupráce s Krajským úřadem Středočeského kraje

V současné době probíhá úzká spolupráce se Středočeským krajem a naplňuje se tak zajištění bezpečnosti občanů Středočeského kraje dle Programu rozvoje územního obvodu Středočeského kraje 2014 – 2020.

REGISTR NEBEZPEČÍ

Analýza rizik pro úroveň kraj/ORP

Kraj:



Registr nebezpečí

V roce 2016 se podařilo zpracovat Registr nebezpečí – analýzu rizik pro úroveň kraje/ORP.

Z této analýzy je patrné, že mezi reálné nebezpečí pro ORP Kralupy nad Vltavou patří:

- přirozená povodeň,
- přívalová povodeň,
- vydatné srážky,
- extrémní vítr,
- výskyt extrémně vysoké teploty,
- únik nebezpečné chemické látky ze stacionárního zařízení,
- narušení dodávek elektrické energie velkého rozsahu,
- zvláštní povodeň.

RIZIKA NEPŘIJATELNÁ (více jak 30)

kód	nebezpečí	gesce	multikriteriální analýza											
			A/N	F	K ₀₁	K ₀₂	K _{ZP}	K _E	K _{S1}	K _{S2}	K _{S3}	N	R	
N-A-01	přírozená povodeň	MŽP + MV + MZe	Ano	7	0	7	9	5	6	5	5	5,27	36,87	
N-A-02	přítalová povodeň	MŽP + MV + MZe	Ano	6	2	6	6	6	5	5	5	5,00	30,00	
N-A-03	vydatné srážky	MŽP + MV	Ano	7	0	4	8	3	3	3	3	3,60	25,20	
N-A-13	extrémní dlouhodobé sucho	MŽP + MZe + MV	Ano	7	0	0	8	5	6	5	2	3,47	24,27	
N-A-17	extrémní vítr	MŽP + MV	Ano	7	1	6	6	5	1	1	2	3,87	27,07	
N-A-21	výskyt extrémně vysoké teploty	MŽP	Ano	7	0	5	8	5	2	4	3	4,20	29,40	
N-B-01	epidemie - hromadné nákazy osob	MZd	Ano	5	2	8	0	2	6	6	4	3,47	17,33	
N-B-02	epizootie - hromadné nákazy zvířat	MZe	Ano	5	0	3	1	5	1	6	3	2,47	12,33	
N-B-03	epifytie - hromadné nákazy polních kultur	MZe	Ano	4	0	1	7	5	1	5	1	3,07	12,27	
A-T-04	únik nebezpečné chemické látky ze stacionárního zařízení	MŽP + MV	Ano	7	3	8	5	5	7	2	5	5,13	35,93	
A-T-06	radiační havárie	SÚJB + MV	Ano	4	0	8	2	3	7	3	4	3,53	14,13	
A-T-17	narušení dodávek plynu velkého rozsahu	MPO + MV	Ano	6	0	1	0	1	6	6	3	1,40	8,40	
A-T-18	narušení dodávek elektrické energie velkého rozsahu	MPO + MV	Ano	6	2	8	0	6	7	5	9	4,60	27,60	
A-T-19	narušení dodávek ropy a ropných produktů velkého rozsahu	SSHR + MPO	Ne									0,00	0,00	
A-T-20	narušení dodávek pitné vody velkého rozsahu	MZe	Ano	5	0	1	0	5	7	5	3	2,20	11,00	
A-T-21	narušení bezpečnosti informací kritické informační infrastruktury	MV+NBÚ	Ne									0,00	0,00	
A-T-22	narušení funkčnosti významných systémů elektronických komunikací	ČTÚ + MPO	Ne									0,00	0,00	
A-T-32	narušení dodávek potravin velkého rozsahu	MZe + MPO	Ne									0,00	0,00	
A-T-33	zvláštní povodeň	MZe + MV + MŽP	Ano	4	4	8	9	7	7	7	8	7,07	28,27	
A-S-02	migrační vlny velkého rozsahu	MV + MZV	Ne	7	1	8	1	3	7	7	5	3,87	27,07	
A-S-03	narušování zákonosti velkého rozsahu	MV	Ano	5	1	7	0	4	4	3	7	3,33	16,67	
A-E-01	narušení finančního a devizového hospodářství státu velkého rozsahu	MF + ČNB	Ne									0,00	0,00	

Portál krizového řízení

Středočeský kraj zřídil Portál krizového řízení, který je obsahově aktualizován především HZS a dále i PČR a pracovníky krizového řízení. Portál je veřejně přístupný na adrese <http://pkr.kr-stredocesky.cz/pkr/> a naleznete zde informace o zásazích jednotek požární ochrany, vyhlášených krizových stavech, dopravních nehodách, zdrojích ohrožení, dále kamery z měst celého kraje a systém komunikací obcí, který je však neveřejný.

Úkryty civilní ochrany

Úkrytím obyvatelstva se rozumí využití úkrytů civilní ochrany a jiných vhodných prostorů, které se stavebními a jinými doplňkovými úpravami přizpůsobují k ochraně obyvatelstva. K tomuto účelu se využívají stálé a improvizované úkryty.

Město Kralupy nad Vltavou vlastní 1 oficiální stálý úkryt civilní ochrany, a to v bytovém domě v ulici Vrchlického. O jeho správu se stará pracovník krizového řízení města Kralupy nad Vltavou.

Protiletectké bunkry

Pracovník krizového řízení města též spravuje 2 protiletectké betonové bunkry. První bunkr se nachází na skalním masivu Hostibejk a vystavěn byl v roce 1938. V současné době je bunkr uzamčený a z jeho okolí je krásný výhled na město. Druhý bunkr se nachází na okraji města nad Macalákem. Tento bunkr byl do roku 2015 zarostlý náletovými dřevinami. Nyní je jeho okolí udržováno a objekt je přístupný pro zvědavé kolemjdoucí. Existuje i třetí bunkr, ale ten už se nachází na území obce Chvatěruby.

Bezpečnost – Sociální oblast

Pod pojem bezpečnost můžeme zařadit i sociální oblast, a to konkrétně péči o problémové děti a mládež a zároveň práci s osobami bez přístřeší, které jsou častými klienty policie a městského úřadu – přestupkového řízení.

Kurátor pro děti a mládež

Kurátor pro děti a mládež vykonává svou funkci pod hlavičkou Městského úřadu Kralupy nad Vltavou, Odbor sociálních věcí, školství a kultury. Jeho náplní práce je pomoc s výchovnými problémy a trestnou činností dětí do 18 let. Dle níže uvedených údajů počet tzv. „kurátorských dětí“ stále stoupá.

Péče o osoby bez přístřeší

Dle nejrůznějších analýz a propočtů není možné určit přesné číslo osob bez přístřeší, které se nacházejí na území města. Právě tyto osoby jsou dost často přestupkáři, kteří porušují Obecně závaznou vyhlášku města č. 2/2012 o zákazu konzumace alkoholických nápojů a žebrání na veřejném prostranství. Sociální kurátor pracující na Městském úřadě Kralupy nad Vltavou s těmito klienty pracuje.

V roce 2009 byla zřízena noclehárna pro bezdomovce. Nacházela se v objektu Chelčického 687, dříve byl objekt využíván PČR. Naposledy byly dveře noclehárny otevřeny v březnu 2010. V prosinci 2010 rada města nedoporučila zřízení přechodné noclehárny pro bezdomovce, a to z důvodu nárůstu osob bez přístřeší, převážně z jiných měst a finanční náročnosti.

V roce 2016 bylo vybudováno nízkoprahové centrum, které spravuje Charita Kralupy. Ve zmíněném objektu je možné vyprat a vysušit oblečení v sušičce, vykonat hygienické potřeby, poskytnutí stravy a s kurátorem probrat a získat pomoc při uplatňování práv, oprávněných zájmů a obstarávání osobních záležitostí. V zimním období, v období mrazů, je možné využít v nízkoprahovém centru tzv. „teplou židli“, což znamená přečkat noc ve vytopené místnosti na židli.

Počet osob bez přístřeší v období 2017 - 2022

	2017	2018	2019	2020	2021	2022
Počet	39	18	43	32	11	13

zdroj: Městský úřad Kralupy nad Vltavou, odbor sociálních věcí, školství a kultury

Bezpečnost – Prevence kriminality

Pojem prevence kriminality je velmi rozsáhlé téma. Níže naleznete analýzu současného stavu z pohledu MP, PČR a složek požární ochrany.

Prevence kriminality - města

Město Kralupy nad Vltavou po volbách v roce 2014 vytvořilo komisi školství a prevence kriminality (v předchozích letech fungovaly jiné komise zaměřené na prevenci kriminality), která se snaží nalézt vhodná řešení prevence kriminality ve městě. Komise podporuje minimální preventivní program pro školy.

Dále toto téma řeší pracovní skupina prevence kriminality, která je složena ze starosty, manažera prevence kriminality při MěÚ a MP, předsedkyně školské komise, vedoucí odboru sociálních věcí, školství a kultury, terénní sociální pracovníce, kurátorka pro mládež, pracovník úřadu vlády pro sociální začleňování, ředitelka ZŠ (bývalé praktické), zástupce PČR, ředitelka Farní charity a zástupce veřejnosti. Na prevenci kriminality města se také podílí Odbor sociálních věcí, školství a kultury Městského úřadu v Kralupech nad Vltavou a to projektem "Paprsek", který je zaměřen na ohrožené děti. Na tento projekt jsou žádány dotace v rámci prevence kriminality.

V roce 2015 byl vytvořen Strategický plán prevence kriminality na rok 2016. V roce 2017 byl schválen Strategický plán prevence kriminality na roky 2017 – 2018. V následujících letech byly schváleny plány na období 2019 – 2020 a 2023 – 2027. Tyto plány obsahují zhodnocení současného stavu, definici bezpečnostních problémů, bezpečnostní a institucionální analýzu. Tyto dokumenty jsou veřejně přístupné na webu města www.mestokralupy.cz. Každoročně se dále zpracovává Bezpečnostní analýza

Prevence kriminality – MP

MP Kralupy nad Vltavou má ve svých řadách vyčleněného pracovníka na prevenci kriminality, který přednáší v MŠ a ZŠ v Kralupech nad Vltavou. Dále pořádá semináře pro seniory a veřejnost zaměřené na prevenci kriminality. Každoročně realizuje projekt pro veřejnost „Bezpečně s MP“, na které se v roce 2016 podílel i SDH Kralupy. Publikuje články týkající se prevence kriminality v Kralupském Zpravodaji. MP Kralupy nad Vltavou pravidelně provádí noční akce zaměřené na prevenci kriminality, např. podávání alkoholu nezletilým dětem (Limo) a výskyt mladistvých v hernách (Joker) apod. V neposlední řadě MP provádí kontrolní dodržování nejvyšší povolené rychlosti v obci a následně některé přestupky řeší v blokovém řízení. Městská policie Kralupy nad Vltavou využívá k plnění tohoto úkolu laserový měřič typu ProLaser III. Při překročení rychlostního limitu je automaticky pořízena digitální fotografie se všemi údaji potřebnými k dokumentaci přestupku. Toto měření má hlavně preventivní účel.

Prevence kriminality – PČR

Policie ČR se k oblasti prevence kriminality vyjádřila následovně: V rámci Policie ČR probíhají na úseku veřejného pořádku preventivně bezpečnostní opatření, často ve spolupráci s dalšími subjekty státní správy či samosprávy (celní správa, městské policie, HZS, OSPOD, živnostenské úřady, Česká obchodní inspekce atd.). Akce jsou zaměřeny zejména na pátrání po osobách a věcech, prevenci majetkové trestné činnosti. Na úseku dopravy probíhají preventivně bezpečnostní akce zaměřené na bezpečnost silničního provozu. Velká pozornost byla věnována jednotlivým skupinám účastníků silničního provozu v rámci problematiky viditelnosti, spojené s rozdáváním reflexních prvků, např. akce na viditelnost motorkářů- reflexní šle, senioři - reflexní tašky, řidiči - poučení na chování při mimořádných událostech jako je dopravní nehoda - použití reflexních vest. Věnujeme se také problematice mládeže. Během roku proběhlo několik akcí na podávání alkoholu mladistvým. Dále jsou prováděny různé preventivní aktivity, zaměřené zejména na mládež a seniory. Na středních školách a odborných učilištích byli studenti seznamováni s prací policie, s jejími riziky a náročností.

Prevence kriminality - složek požární ochrany

Prevence z pohledu požární ochrany probíhá nahodile a převážně v základních školách. Školy mají povinnost dle pokynu MŠMT začlenit tematiku ochrany člověka za mimořádných událostí do vzdělávacích programů, a to pro každý ročník nejméně 6 vyučovacích hodin. K této oblasti MV GŘ HZS ČR zpracovalo metodickou příručku „Ochrana člověka za mimořádných událostí“. Školy občas navštěvují jednak sbory dobrovolných hasičů, tak i hasičské záchranné sbory a policie. Většinou se jedná o krátkou přednášku a ukázkou výstroje a vybavení požárníků.

HZS má na svých webových stránkách spoustu materiálů zaměřených na prevenci určených pro děti i dospělé. Nalezneme zde například pracovní listy, deskové hry, vystřihovánky, říkadla apod. Velice zajímavé jsou publikace „Doma bezpečně“ nebo „Vaše cesty k bezpečí aneb chytré blondýnky radí...“. K dohledání jsou také „Příručka ochrany obyvatelstva v případě radiční havárie“, „Sebeochrana obyvatelstva ukrytím“, „Pro případ ohrožení – příručka pro obyvatele“, „Chování obyvatelstva v případě havárie s únikem nebezpečné chemické látky“, „Víš odkud voláš o pomoc na tísňovou linku 112?“, „Pravidla dobrovolnické pomoci při mimořádných událostech“. Všechny tyto brožury jsou volně ke stažení na internetu. Většina občanů o tom však nemá ponětí.

Město Kralupy nad Vltavou navázalo spolupráci s Asociací „Záchranný kruh“ na projektu Záchranný kruh. Na webu města, na úvodní stránce, je umístěn rolovací banner, kde jsou k dohledání nejrůznější rizika a nebezpečí a zároveň i návod, jak se chovat v těchto případech. Dále existuje server www.hasik.cz, který je zaměřený na preventivní výchovnou činnost v oblasti požární ochrany a ochrany obyvatelstva.

21. Závěr

Analytická data byla pořizována na přelomu roku 2016 a 2017. Aktualizace probíhala na přelomu roku 2023 a 2024. Údaje jsou jedním ze základních pilířů pro tvorbu Strategického plánu města a akčního plánu.

Za poskytnutí veškerých dat děkujeme.

Projektový tým