




#### ZÁKLADNÍ ČLENĚNÍ ÚZEMÍ

-  HRANICE ŘEŠENÉHO ÚZEMÍ
-  HRANICE KATASTRÁLNÍCH ÚZEMÍ

#### PLOCHY A KORIDORY VEŘEJNĚ PROSPĚŠNÝCH STAVEB A OPATŘENÍ

-  VEŘEJNĚ PROSPĚŠNÉ STAVBY, PRO KTERÉ LZE PŘÁVA K POZEMKŮM A STAVBÁM VYVLASTNIT
- VD1 - AGLOMERAČNÍ OKRUH: ÚSEK (II/101) CHVATĚRUBY - ÚŽICE
- VD2 - AGLOMERAČNÍ OKRUH: ÚSEK (II/101 A II/240) DEBRNO - CHVATĚRUBY
- VD3 - MÍSTNÍ KOMUNIKACE
- VT1 - ROZPOVOD DRUŽBA (PŘÍPOLOŽ/ZKAPACITNĚNÍ)
- VT2 - PŘELOŽKA VEDENÍ 22 KV
- VT3 - VODOVOD ZLONČICE - KRALUPY NAD VLTAVOU
- VT4 - PŘELOŽKA VEDENÍ 110 KV VELTRUSY
- VT5 - KABELOVÉ EL. VEDENÍ 22 KV

#### ZÁZNAM O ÚČINNOSTI

Správní orgán, který změnu územního plánu vydal: **Zastupitelstvo obce Chvatěruby**  
 Pořadové číslo změny: **1**  
 Datum nabytí účinnosti:

Pořizovatel: **Městský úřad Kralupy nad Vltavou**

Oprávněná úřední osoba pořizovatele:  
 Jméno a příjmení: **Ing. Milena Jakeschová**  
 Funkce: **referent odboru výstavby a územního plánování**

Podpis:

Otisk úředního razítka

#### ÚZEMNÍ PLÁN CHVATĚRUBY

##### ÚPLNÉ ZNĚNÍ PO ZMĚNĚ Č. 1 – GRAFICKÁ ČÁST

2023

Objednatel: **Obec Chvatěruby**

Pořizovatel: **Městský úřad Kralupy nad Vltavou**

Zhotovitel: **Atelier proREGIO, s.r.o.**



Osoba oprávněná podle zvláštního právního předpisu k projektové činnosti ve výstavbě: **Ing. arch. Michal Hadlač**

Číslo autorizace: **03 497**

Projektant: **Mgr. Jakub Kura**

Otisk autorizačního razítka

**VÝKRES VEŘEJNĚ PROSPĚŠNÝCH STAVEB, OPATŘENÍ A ASANACÍ**



1 : 5 000

**A3**