






LEGENDA

-  HRANICE ŘEŠENÉHO ÚZEMÍ
-  KORIDOR PLOŠNĚ VYMEZENÝ NAD PLOCHAMI RZV








ZÁBORY PŮDNÍHO FONDU

-  HRANICE BPEJ, KÓD A TŘÍDA OCHRANY
-  PŮDY I. TŘÍDY OCHRANY
-  PŮDY II. TŘÍDY OCHRANY

DRUHY POZEMKŮ

-  orná půda
-  lesní pozemek
-  ostatní plocha
-  ovocný sad
-  trvalý travní porost
-  zahrada
-  zastavěná plocha a nádvoří

PODKLADNÍ JEVY

-  HRANICE ZASTAVĚNÉHO ÚZEMÍ KE DNI 17. 12. 2021
-  Z.01 ZASTAVITELNÉ PLOCHY, PLOCHY PŘESTAVBY A PLOCHY ZMĚN V KRAJINĚ
-  LESY DLE KN
-  VZDÁLENOST 50 M OD OKRAJE LESA
-  VODNÍ PLOCHY
-  VODNÍ TOKY
-  HRANICE PARCEL DLE KN




OBJEDNATEL	Město Veltrusy Palackého 9 277 46 Veltrusy
URČENÝ ZASTUPITEL	Mgr. Filip Volák
POŘIZOVATEL	MěÚ Kralupy nad Vltavou Odbor výstavby a územního plánování Palackého nám. 1 278 01 Kralupy nad Vltavou
OSOBA SPLŇUJÍCÍ KVALIF. PŘEDPOKLADY	Ing. Milena Jakeschová
ZPRACOVATEL	U-24, s. r. o. ARCHUM architekti s. r. o.

AUTORSKÝ TÝM | Šimon Vojtík, Jana Urbanová, Michal Petr
David Třešňák, Petr Koloušek, Helena Stejskalová

AKCE | **ÚZEMNÍ PLÁN VELTRUSY**

ETAPA | **VÝKRES PŘEDPOKLÁDANÝCH ZÁBORŮ PŮDNÍHO FONDU**

FORMÁT | B2
MĚŘÍTKO | 1 : 10 000
SOUŘADNICOVÝ SYSTÉM | S - JTSK
ČÍSLO VÝKRESU | 04 | 2024



Evropská unie
Evropský sociální fond
Operační program Zaměstnanost

SPRÁVNÍ ORGÁN, KTERÝ ÚZEMNÍ PLÁN VYDAL
Zastupitelstvo města Veltrusy

DATUM NABYTÍ ÚČINNOSTI ÚZEMNÍHO PLÁNU

OPRÁVNĚNÁ ÚŘEDNÍ OSOBA POŘIZOVATELE
(razítko, podpis)