



# ZMĚNA Č. 1 ÚZEMNÍHO PLÁNU ZLOSYŇ

## LEGENDA :

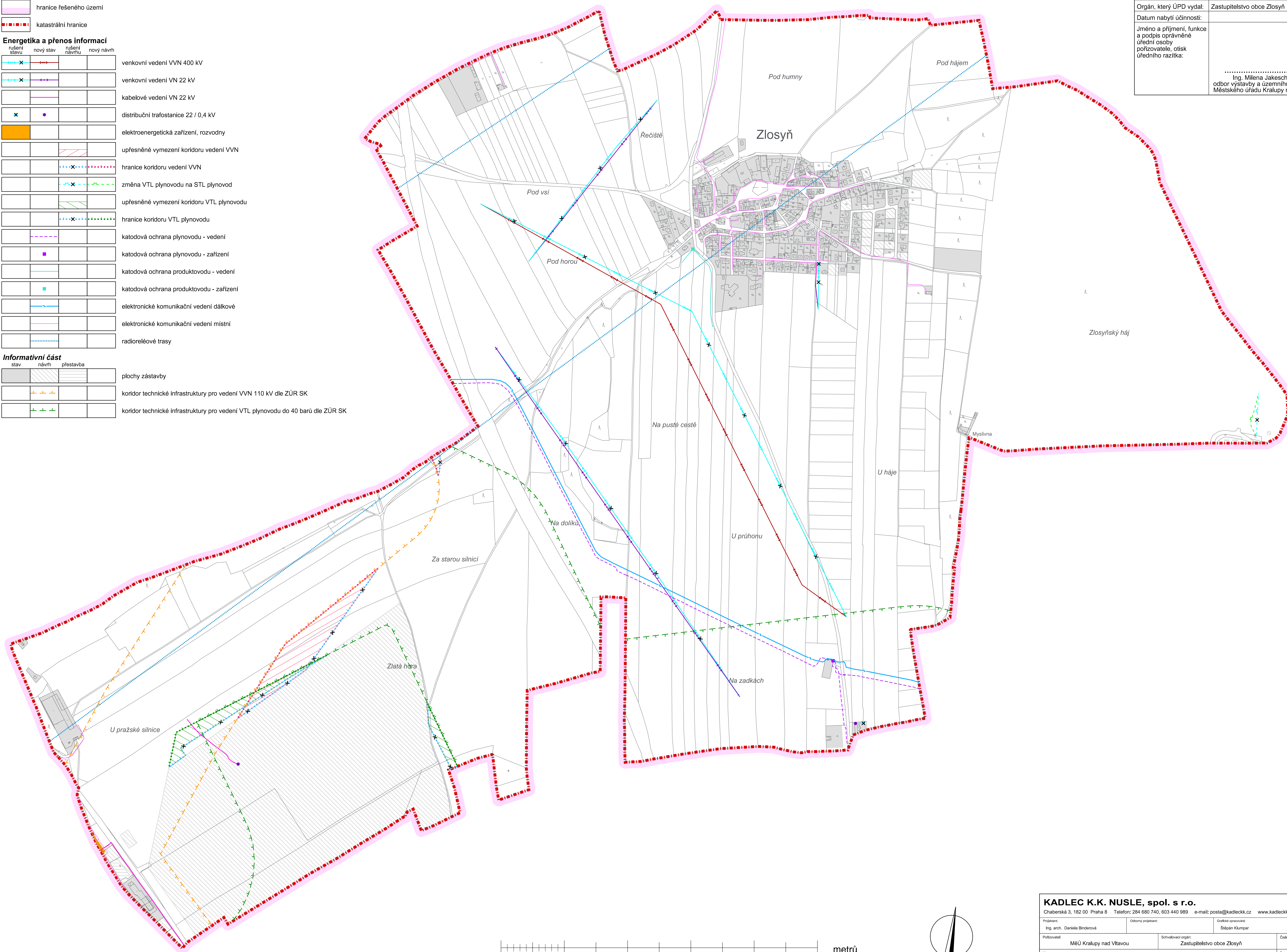
### Hranice

-  hranice řešeného území
-  katastrální hranice

### Energetika a přenos informací

- | rušení stavu | nový stav | rušení návrhu | nový návrh |   |
|--------------|-----------|---------------|------------|---|
|              |           |               |            | venkovní vedení VVN 400 kV                |
|              |           |               |            | venkovní vedení VN 22 kV                  |
|              |           |               |            | kabelové vedení VN 22 kV                  |
|              |           |               |            | distribuční trafostanice 22 / 0,4 kV      |
|              |           |               |            | elektroenergetická zařízení, rozvodny     |
|              |           |               |            | upřesněné vymezení koridoru vedení VVN    |
|              |           |               |            | hranice koridoru vedení VVN               |
|              |           |               |            | změna VTL plynovodu na STL plynovod       |
|              |           |               |            | upřesněné vymezení koridoru VTL plynovodu |
|              |           |               |            | hranice koridoru VTL plynovodu            |
|              |           |               |            | katodová ochrana plynovodu - vedení       |
|              |           |               |            | katodová ochrana plynovodu - zařízení     |
|              |           |               |            | katodová ochrana produktovodu - vedení    |
|              |           |               |            | katodová ochrana produktovodu - zařízení  |
|              |           |               |            | elektronické komunikační vedení dálkové   |
|              |           |               |            | elektronické komunikační vedení místní    |
|              |           |               |            | radioreléové trasy                        |
- 
- ### Informativní část
- | stav | návrh | přestavba |   |
|------|-------|-----------|---|
|      |       |           | plochy zástavby   |
|      |       |           | koridor technické infrastruktury pro vedení VVN 110 kV dle ZÚR SK               |
|      |       |           | koridor technické infrastruktury pro vedení VTL plynovodu do 40 barů dle ZÚR SK |

ZÁZNAM O ÚČINNOSTI OPATŘENÍ OBECNÉ POVAHY - ZMĚNA Č. 1 ÚZEMNÍHO PLÁNU ZLOSYŇ	
Název ÚPD:	Změna č. 1 Územního plánu Zlosyň
Organ, který ÚPD vydal:	Zastupitelstvo obce Zlosyň
Datum nabytí účinnosti:	
Jméno a příjmení, funkce a podpis oprávněné úřední osoby pořizovatele, otisk úředního razítka:	<p style="text-align: center;">..... Ing. Milena Jakeschová, odbor výstavby a územního plánování Městského úřadu Kralupy nad Vltavou</p>



KADLEC K.K. NUSLE, spol. s r.o.			
Chaberská 3, 182 00 Praha 8 Telefon: 284 680 740, 603 440 989 e-mail: posta@kadleckk.cz www.kadleckk.cz			
Projektant:	Období projektace:	Grafická anotace:	
Ing. arch. Daniela Biedrová		Stěpan Klumppar	
Pořizovatel:	Schvalovací orgán:	Číslo embroy:	513/20
MěÚ Kralupy nad Vltavou	Zastupitelstvo obce Zlosyň		
Akce: ZMĚNA Č. 1 ÚZEMNÍHO PLÁNU ZLOSYŇ		Datum: 2. 2025	Výkres č.: A.05
Název výkresu: Koncepce technické infrastruktury - energetika a elektronické komunikace		Mřížka: 1 : 5000	Kopie č.: