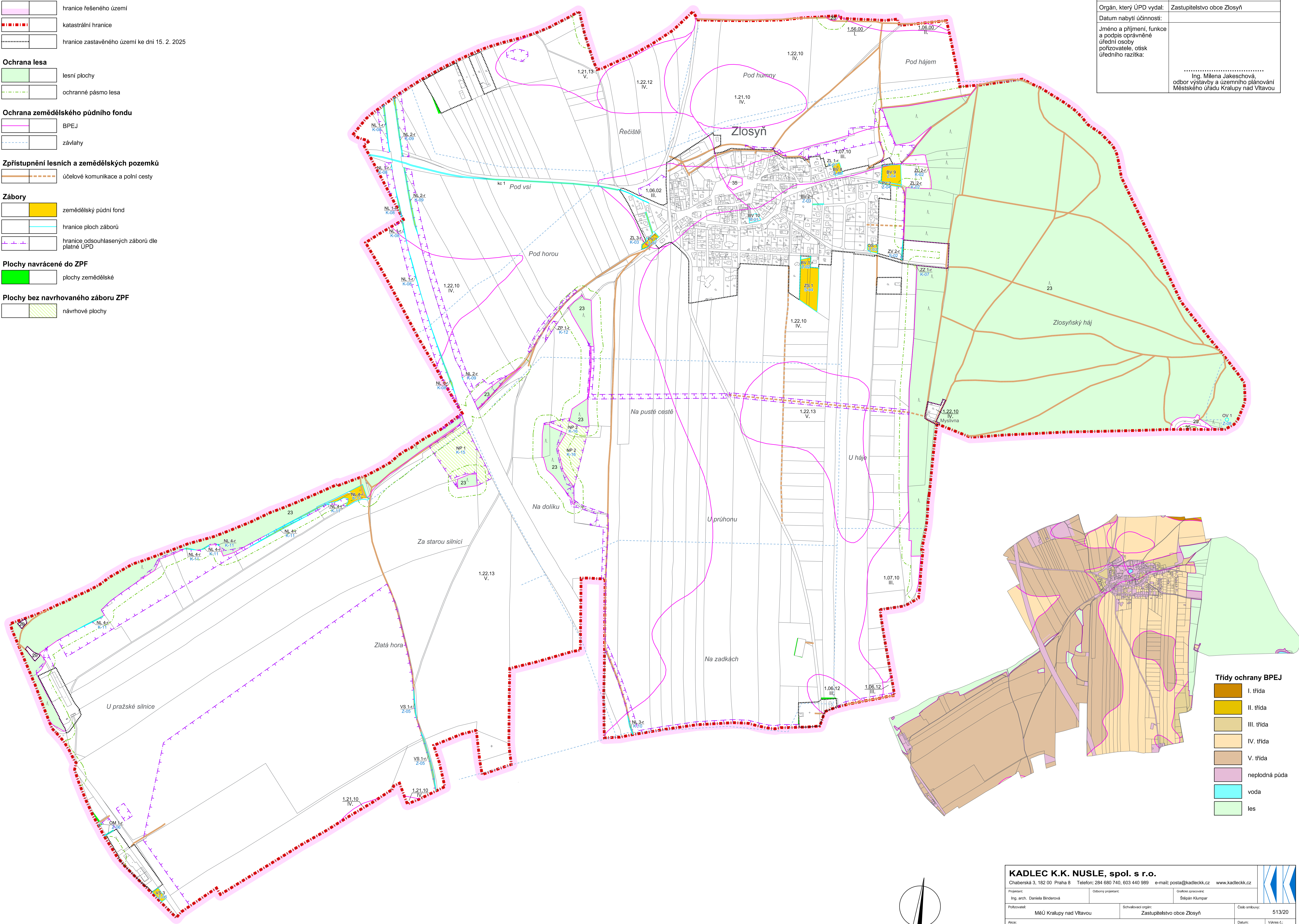


# ZMĚNA Č. 1 ÚZEMNÍHO PLÁNU ZLOSYŇ

## LEGENDA :

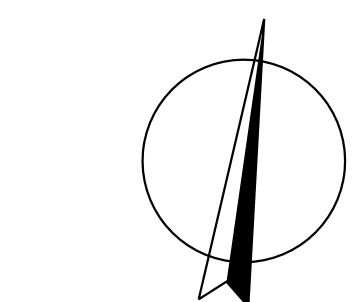
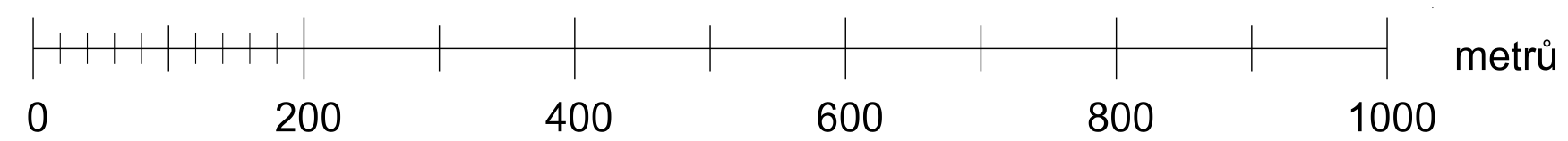
- Hranice**
- stav návrh hranice řešeného území
  - katastrální hranice
  - hranice zastavěného území ke dni 15. 2. 2025
- Ochrana lesa**
- lesní plochy
  - ochranné pásmo lesa
- Ochrana zemědělského půdního fondu**
- BPEJ
  - závlahy
- Zpřístupnění lesních a zemědělských pozemků**
- účelové komunikace a polní cesty
- Zábory**
- zemědělský půdní fond
  - hranice ploch záborů
  - hranice odsouhlasených záborů dle platné ÚPD
- Plochy navrácené do ZPF**
- plochy zemědělské
- Plochy bez navrhovaného záboru ZPF**
- návrhové plochy

ZÁZNAM O ÚČINNOSTI OPATŘENÍ OBECNÉ POVAHY - ZMĚNA Č. 1 ÚZEMNÍHO PLÁNU ZLOSYŇ	
Název ÚPD:	Změna č. 1 Územního plánu Zlosyň
Organ, který ÚPD vydal:	Zastupitelstvo obce Zlosyň
Datum nabytí účinnosti:	
Jméno a příjmení, funkce a podpis oprávněné úřední osoby pořizovatele, otisk úředního razítka:	<p>..... Ing. Milena Jakeschová, odbor výstavby a územního plánování Městského úřadu Kralupy nad Vltavou</p>



- Třídy ochrany BPEJ**
- I. třída
  - II. třída
  - III. třída
  - IV. třída
  - V. třída
  - neplodná půda
  - voda
  - les

B.03 Výkres předpokládaných záborů půdního fondu



M.: 1:5000

<b>KADLEC K.K. NUSLE, spol. s r.o.</b>			
Chaberská 3, 182 00 Praha 8 Telefon: 284 680 740, 603 440 989 e-mail: posta@kadleckk.cz www.kadleckk.cz			
Projektant:	Období projektace:	Grafická anotace:	
Ing. arch. Daniela Biednerová		Stájeán Klumpar	
Pořizovatel:	Schválovací orgán:	Číslo směry:	
MěÚ Kralupy nad Vltavou	Zastupitelstvo obce Zlosyň	513/20	
Akce:	Datum:		Výkres č.:
ZMĚNA Č. 1 ÚZEMNÍHO PLÁNU ZLOSYŇ	2. 2025		B.03
Název výkresu:	Mřížko:	Kopie č.:	
Výkres předpokládaných záborů půdního fondu	1 : 5000		